

IČ: 620 87 851
DIČ: CZ6007070025
Bankovní spojení:
mBank S.A. organizační složka
č.ú.670100-2202565738/6210

Povodí Moravy s.p.

511 637 111 **Ing.Lenka Fikarová**

573 576 126 **Ing.Karel Boukal**

Dřevařská 11
601 75 Brno

Naše značka :
Vyřizuje : Ing. Jan Pracný
tel-fax : 541 260 768
e-mail : jpracny@gmail.com
dat.schránka : qykiwr3

v Brně dne: 27.04.2017

BUDE UDAŇNO DO 31.5.2017
(SÚK. ING. FIKAROVÁ)

Věc: ŽÁDOST O SOUHLAS se stavbou
(pro Ohlášení stavby nebo Stavební povolení)

Akce: II/416 Hrušky, most ev.č.416-003 (přes Litavu)

Na základě požadavku stavebníka a správce (SÚS JmK) jsme vypracovali DOS naléhavé opravy výše uvedeného mostu. Stávající most je v havarijním stavu. Předmětem záměru je výměna uložení NK na obou opěrách a práce související.

Na základě pověření investora si vás (jako správce vodního toku a správce povodí) dovoluujeme požádat o „Souhlas se stavbou“, který bude sloužit pro Ohlášení stavby (nebo vydání Stavebního povolení).

Písemný souhlas s uvažovanou stavbou zašlete prosím na naši adresu uvedenou v hlavičce tohoto dopisu v co nejkratším termínu. Případné dotazy na telefonních číslech (viz hlavička dopisu) u Ing.Pracného.

Přílohou tohoto dopisu je kompletní DOS:

- A/ Průvodní zpráva
- B/ Situace
- C1/ Technická zpráva
- C2/ Půdorys
- C3/ Podélný řez
- C4/ Příčný řez
- C5/ Montážní podepření
- D1/ Zásady organizace výstavby (DIO)
- D2/ Plán BOZP
- Záborový elaborát

Přeji pěkný den,

s pozdravem

Ing. JAN PRACNÝ
Výholec 23, 624 00 Brno
IČO 620 87 851
DIČ CZ6007070025

Ing. Jan Pracný

Správa a údržba silnic Jihomoravského kraje

príspevková organizace kraje

Žerotínovo náměstí 449/3, 602 00 Brno

Korespondenční adresa:

Správa a údržba silnic JMK,
oblast Vyškov
Křečkovská 241/17
Vyškov-Předměstí
682 01 Vyškov

Ing. Jan Pracný
Výholec 23
624 00 BRNO

Váš dopis ze dne
2.5.2017

Vaše značka
pred_konceptuDOS

Naše značka
8609/2017/Vy/ZaJa

Vyřizuje /linka
Zabloudilová
jana.zabloudilova@susjmk.cz
mob.: 604 225 383
tel.: 547 120 461

Ve Vyškově dne
5.5.2017

II/416 Hrušky, most 416-003 (DOS)

Ve věci přípravy stavby II/416 Hrušky, most 416-003 Správa a údržba silnic Jihomoravského kraje, p. o. k., oblast Vyškov přijala dne 2.5.2017 koncept projektové dokumentace ve stupni DOS k závěrečnému odsouhlasení.

Prohlašujeme, že s předloženým konceptem projektové dokumentace souhlasíme.

S pozdravem

*Správa a údržba silnic
Jihomoravského kraje,
príspevková organizace kraje
Žerotínovo náměstí 449/3, 602 00 BRNO
IČO: 70932581 (Sb)*

Jan Olejníček
vedoucí TSÚ

MĚSTSKÝ ÚŘAD SLAVKOV U BRNA
Odbor stavebního úřadu, územního plánování a životního prostředí
Palackého náměstí 65, 684 01 Slavkov u Brna

VÁŠ DOPIS ZN.:

ZE DNE:

ČJ.: SU/17427-17/ 127-2017/KAM

VYŘIZUJE: Ing. Jaromír Kamínek

TEL.: 544121154

FAX:

E-MAIL: jaromir.kaminek@meuslavkov.cz

DATUM: 17.05.2017

Hrušky „II/416, most ev. Č. 416-003 (přes Litavu) oprava mostu na pozemcích p. č. dle PD“ koordinované stanovisko k dokumentaci pro stavební řízení.

Podáním ze dne 27.04.2017 požádal Ing. Jan Pracný, Výholec 23, 624 00 Brno o stanovisko k dokumentaci pro stavební řízení ***Hrušky „II/416, most ev. Č. 416-003 (pře Litavu) oprava mostu na pozemcích p. č. dle PD“*** zpracované žadatelem z dubna 2017.

Odbor stavebního úřadu, územního plánování a životního prostředí, oddělení životního prostředí MěÚ Slavkov u Brna předloženou dokumentaci prověřil a v rámci přenesené působnosti a v rozsahu věcné příslušnosti podávají jednotlivé úseky tato stanoviska:

I. Z hlediska zákona č. 254/2001 Sb., o vodách, ve znění pozdějších předpisů k tomuto zákonu, § 104 odst. 2 písm. c) v souvislosti s § 18 odst. 1:

- Přestavbou stávajícího mostu ev.č. 416-003 v k.ú. Hrušky u Brna dojde k dotčení vodního toku Litava, stavba bude probíhat v záplavovém území. K záměru **je nutné požádat o závazné stanovisko** dle ustanovení **§ 17 vodního zákona MěÚ Slavkov u Brna**, vodoprávní úřad na základě žádosti podané dle vyhl. č. 432/2001 Sb., o dokladech žádosti, ve znění pozdějších předpisů, příloha č. 12 vyhl. č. 336/2011 Sb. Nezbytným podkladem pro vydání závazného stanoviska je stanovisko správce povodí a správce vodního toku, kterým je Povodí Moravy, s. p. Dřevařská 11, Brno.
- Stavbou dojde k dotčení ochranného pásma vodovodu pro veřejnou potřebu. V ochranném pásmu lze provádět stavby, zemní práce, umisťovat konstrukce a zařízení, atd. jen s písemným souhlasem vlastníka vodovodu pro veřejnou potřebu popř. jeho provozovatele (dle ustanovení § 23 odst. 5 zákona o vodovodech a kanalizacích).
- Při výstavbě musí být učiněna taková opatření, aby nedošlo k poškození stávajícího vedení vodovodu pro veřejnou potřebu (ustanovení § 23 zákona o vodovodech a kanalizacích), a aby závadné látky nevnikly do povrchových nebo podzemních vod a neohrožily jejich jakost (ustanovení § 39 zákona o vodách). Stavební mechanismy musí být v dobrém technickém stavu s ohledem na možnost úkapů či úniku ropných látek. Přebytečný materiál musí být skladován tak, aby nemohlo docházet k jeho erozivnímu smyvu. (Ing. R. Rašková)

II. Z hlediska zákona č. 185/2001 Sb., o odpadech, ve znění pozdějších předpisů k tomuto zákonu, § 79 odst. 4 písm. b):

Městský úřad Slavkov u Brna, jako příslušný orgán v oblasti odpadového hospodářství, posoudil výše uvedený záměr z hlediska zákona č. 185/2001 Sb., o odpadech a o změně některých dalších zákonů (v platném znění) a uvádí následující:

S veškerými odpady musí být nakládáno v souladu se zákonem o odpadech a předpisy, které s ním souvisí. Odpady budou tříděny, shromažďovány odděleně a předány pouze osobě oprávněné k jejich převzetí. Výkopovou zeminu lze použít pro terénní úpravy pouze na pozemku

v místě stavby. S přebytky výkopové zeminy je nutné nakládat jako s odpadem. Čisté stavební odpady je možné předat k recyklaci. Doklady o předání odpadů se stanou součástí stavební dokumentace. (Ing. S. Kubešová)

III. Z hlediska zákona č. 201/2012 Sb., o ochraně ovzduší:

Při provádění výkopových prací a nakládání se sypkými materiály budou všemi dostupnými prostředky omezovány emise prachových částic do ovzduší. Materiály budou shromažďovány v místě stavby před jejich využitím nebo odstraněním pouze po nezbytně nutnou dobu.

(Ing. S. Kubešová)

IV. Z hlediska zákona č. 114/1992 Sb., o ochraně přírody a krajiny, ve znění pozdějších předpisů k tomuto zákonu (ZOPK), § 4 odst. 2, § 12 odst. 2 a § 68 odst. 1:

MěÚ Slavkov u Brna, orgán ochrany přírody nemá z hlediska dotčených zájmů ochrany přírody ve své kompetenci k povolení a realizaci předmětného záměru podle předložené dokumentace zásadní námitky při dodržení následujících podmínek:

- Stávající dřeviny ve stavbou dotčené lokalitě zůstanou zachovány a bude respektována ČSN 83 9061 Ochrana stromů, porostů a vegetačních ploch při stavebních pracích
- Při realizaci stavby budou přijata účinná opatření k eliminaci případných negativních vlivů stavební činnosti na jednotlivé složky ekosystému dotčeného vodního toku

(Ing. D. Vajíková)

V. Z hlediska zákona č. 334/1992 Sb., o ochraně zemědělského půdního fondu, ve znění pozdějších předpisů k tomuto zákonu, § 15 :

Realizaci předmětného záměru nejsou dotčeny zájmy chráněné tímto zákonem. (Ing. D. Vajíková)

VI. Z hlediska zákona č. 289/1995 Sb., o lesích, ve znění pozdějších předpisů k tomuto zákonu, § 48 odst. 2 písm. c) v souvislosti s § 14 odst. 2:

Realizaci předloženého záměru nejsou dotčeny zájmy chráněné zákonem o lesích.

(Ing. J. Kamínek)

VII. Z hlediska zákona č. 20/1987 Sb., o státní památkové péči, ve znění pozdějších předpisů k tomuto zákonu, § 29 odst. 2 písm. b):

Realizaci předloženého záměru nejsou dotčeny zájmy chráněné zákonem o státní památkové péči. (Ing. arch. H. Drechslerová)

VIII. Z hlediska zákona č. 13/1997 Sb., o pozemních komunikacích, ve znění pozdějších předpisů k tomuto zákonu:

Realizaci předloženého záměru jsou dotčeny zájmy sledované našim silničním správním úřadem. Se stavbou souhlasíme za splnění níže uvedených podmínek.

Stavební úpovězení:

Příslušným speciálním stavebním úřadem pro vydání stavebního povolení je MěÚ Slavkov u Brna, odbor stavebního úřadu, územního plánování a životního prostředí. K žádosti o stavební povolení bude přiložena projektová dokumentace pro stavební řízení, které bude v souladu s platnou legislativou a ČSN. V PD pro ohlášení stavby bude dodržena vyhláška č. 398/2009 Sb., o technických požadavcích na bezbariérové užívání staveb.

Uzavírka:

Při provádění stavebních prací bude provoz na komunikaci částečně uzavřen. Proto je nutné v souladu s ust. § 24 zákona o pozemních komunikacích požádat o povolení uzavírky příslušný silniční správní úřad. Formulář, včetně povinných příloh, naleznete na adrese:

<http://www.slavkov.cz/index.php/radnice/urad/odbory/odbor-dsh/899-povoleni-castecne-nebo-uplne-uzavirky-pozemni-komunikace>

V tomto případě je také nutné zažádat o stanovení přechodné úpravy provozu (dopravního značení) – MěÚ Slavkov u Brna, odbor dopravy a silničního hospodářství (Mgr. Pilátová). Formulář naleznete na adrese: <http://www.slavkov.cz/index.php/radnice/urad/odbory/odbor-dsh/1043->

zadost-o-stanoveni-upravy-provozu

K žádosti o vydání stavebního povolení a stanovení dopravního značení je nutné doložit stanovisko Policie ČR (PČR, KŘ JmK, DI Vyškov, Brněnská 13, PSČ 682 01) a vlastníka komunikace Správu a údržbu silnic Jihomoravského kraje, příspěvková organizace kraje, IČ 70932581, Žerotínovo nám. 449/3, Veverí, 602 00 Brno.
(K. Hrozová)

Toto stanovisko nenahrazuje povolení ke stavbě, ani souhlas a není rozhodnutím dle správního řádu č. 500/2004 Sb., a proto se nelze proti němu odvolat.

otisk razítka

Ing. Jaromír Kamínek v. r.
Referent oddělení životního prostředí
Městského úřadu Slavkov u Brna

Toto stanovisko obdrží:

- Ing. Jan Pracný, Výholec 23, 624 00 Brno (DS)
- MěÚ Slavkov u Brna – Stavební úřad
- MěÚ Slavkov u Brna, OŽP - spis

Digitálně podepsal ING. Jaromír Kamínek

Datum: 17.05.2017 17:10:03 +02:00

Tel: +420 544 121 111

Fax: +420 544 121 171

www.slavkov.cz

podatelna@meuslavkov.cz

strana 3 (celkem 3)



Pomáhat a chránit

KRAJSKÉ ŘEDITELSTVÍ POLICIE JIHOMORAVSKÉHO KRAJE

Územní odbor Vyškov
Dopravní inspektorát



Č. j. KRPB-105346-4/ČJ-2017-061206-POK

Vyškov 10. května 2017

Počet stran: 2

Přílohy: 1/5
dig. přílohy

Pan
Ing. Jan Pracný
VÝHOLEC 1148
624 00 BRNO 24

Stanovisko k projektové dokumentaci stavby „II/416 Hrušky, most ev. č. 416-003“

K Vaší žádosti doručené dne 27. 04. 2017

Název stavby: II/416 Hrušky, most ev. č. 416-003
Investor: Správa a údržba silnic Jihomoravského kraje, Žerotínovo náměstí
449/3, 602 00 Brno
Stanovisko pro: stavební povolení

Na základě Vámi předložené dokumentace, PČR KŘP Jmk, Územní odbor Vyškov, Dopravní inspektorát, podle ustanovení:

- § 115 z. č. 183/2006 Sb., o územním plánování a stavebním řádu,
- § 16 zákona č. 13/1997 Sb., o pozemních komunikacích, v platném znění,
- § 10 odst. 4 písm. a) z. č. 13/1997 Sb., o pozemních komunikacích,
- § 77 odst. 3 z. č. 361/2000 Sb., o provozu na pozemních komunikacích a o změnách některých zákonů,
- § 1 z. č. 12/1997 Sb., o bezpečnosti a plynulosti provozu na pozemních komunikacích,

vydává **souhlasné stanovisko** s následujícími podmínkami:

- budou doplněny dopravní zrcadla dle dig. příloh,
- dočasné dopravní značení dle dig. přílohy je pouze návrhové, je nutné z důvodu aktuálnosti ho předložit Policii ČR před začátkem stavby k vyjádření,
- v dopravní značce č. IS 11a, IP 22 bude text: "MOST Č. 164-003 NA SILNICI II/416 V OBCI HRUŠKY UZAVŘEN"

Brněnská 7a
682 01 Vyškov

Tel.: 974 639 253

Fax:

Email: vy.di.podatelna@pcr.cz

ID DS: jyda16g

- pod dopravní značkou č. B1 dle dig. přílohy bude dodatková tabulka č. E 13 s textem "MIMO VOZIDEL S POVOLENÍM STAVBY"
- je nutné dodržet příslušné normy.

V případě potřeby stanoviska dotčení majetku Policie ČR (např. sítí) žádejte na této adrese: Krajské ředitelství policie Jihomoravského kraje, Odbor správy majetku, Oddělení správy nemovitého majetku, Kounicova 24, 611 32 Brno.

Doba platnosti vyjádření končí uplynutím dvou kalendářních roků od jeho vydání.

Zpracoval: por. Ing. Bc. Jaroslav Pokluda
komisař
tel.: 974639254

npor. Ing. Tomáš Brunclík
vedoucí oddělení

KRAJSKÝ ÚŘAD JIHOMORAVSKÉHO KRAJE

Odbor dopravy

Žerotínovo náměstí 3, 601 82 Brno

Váš dopis zn.:	souhl	
Ze dne:	27.4. 2017	
Č. j.:	JMK 65333/2017	Ing. Jan Pracný
Sp. zn.:	S-JMK 63412/2017 OD	Výholec 23
Vyřizuje:	Mgr. Mudrych	624 00 Brno
Telefon:	541651436	IČO: 62087851
Počet listů:	1	(do DS)
Počet příloh/listů:	0/0	
Datum:	4.5. 2017	

Souhlas s vedením dopravy po dobu trvání stavby „II/416 Hrušky, most ev.č. 416-003“ z hlediska linkové osobní dopravy

Krajský úřad Jihomoravského kraje, odbor dopravy, obdržel dne 28.4. 2017 Vaši žádost o souhlas s vedením dopravy po dobu trvání stavby „II/416 Hrušky, most ev.č. 416-003“. Jedná se o opravu havarijního stavu mostu přes Litavu (Cézavu) v zastavěné části obce Hrušky.

Krajský úřad Jihomoravského kraje, odbor dopravy, jako dopravní úřad pro linkovou osobní dopravu dle ust. § 34 odst. 1 zákona č. 111/1994 Sb., o silniční dopravě, ve znění pozdějších předpisů (dále jen „dopravní úřad“), k Vaší žádosti sděluje, že po silnici II/416 v místě mostu ev.č. 416-003 v obci Hrušky přes vodní tok Litava (Cézava) nejsou žádné spoje linkové osobní dopravy vedeny (jak je i v předložené dokumentaci uvedeno). Na základě této skutečnosti dopravní úřad s úplnou uzavírkou silnice II/416 v místě mostu ev.č. 416-003 v obci Hrušky přes vodní tok Litava (Cézava) souhlasí.

S pozdravem

Otisk razítka

Ing. Marek Veselý v.r.
vedoucí oddělení veřejné osobní dopravy
odboru dopravy

Za správnost vyhotovení:
Mgr. Pavel Mudrych

Na vědomí:

Správa a údržba silnic Jihomoravského kraje, ředitelství Brno, IČO: 70932581 (do DS)
Správa a údržba silnic Jihomoravského kraje, oblast Vyškov, Křečkovská 17, 682 11 Vyškov
KORDIS JMK, a.s., IČO: 26298465 (do DS)

MĚSTSKÝ ÚŘAD SLAVKOV U BRNA
odbor stavebního úřadu, územního plánování a životního prostředí

Palackého náměstí 65, 684 01 Slavkov u Brna

VÁŠ DOPIS ZN.:

ZE DNE: 27.04.2017

Č.J.: SU/19509-17/ 4335-2017/Vod

VYŘIZUJE: Ing. arch. Eliška Vodáková

Dle rozdělovníku

TEL.: 544 121 182

FAX: 544 121 171

E-MAIL: eliska.vodakova@meuslavkov.cz

DATUM: 11.05.2017

Vyjádření stavebního úřadu

Městský úřad Slavkov u Brna, odbor stavebního úřadu, územního plánování a životního prostředí, jako stavební úřad příslušný dle ustanovení § 13 odst. 1 písm. c) zákona č. 183/2006 Sb., o územním plánování a stavebním řádu (stavební zákon), v platném znění (dále jen "stavební zákon"), podle § 15 odst. 2 stavebního zákona,

sděluje,

že navržená stavba: **II/416 Hrušky, most ev.č.416-003** na pozemcích **parc. č. 299, 338/1, 349, 350/2, 350/7, 350/8, 673, 674, 686 v kat. území Hrušky u Brna** je v souladu se záměry územního plánování v dotčeném území.

Toto vyjádření není správním rozhodnutím.

Toto vyjádření nenahrazuje rozhodnutí ani opatření jiných orgánů státní správy, jichž je zapotřebí pro povolení stavby speciálním stavebním úřadem.

Toto vyjádření se vydává na základě žádosti a předložené projektové dokumentace.

otisk razítka

Ing. Hana Postránecká v. r.
vedoucí odboru stavebního úřadu,
územního plánování a životního prostředí

Rozdělovník

Správa a údržba silnic Jihomoravského kraje, příspěvková organizace kraje, Žerotínovo náměstí č.p.449, Veverí, 602 00 Brno 2, DS: PO, k3nk8e7, doručí se na základě plné moci:

Ing. Jan Pracný, Výholec č.p.1148, 624 00 Brno 24, DS: PFO, qykiwr3


Dotčené orgány

Městský úřad Slavkov u Brna - odbor dopravy a SH, Palackého náměstí č.p.65, 684 01 Slavkov u Brna

Digitálně podepsal Ing. Hana Postránecká
Datum: 12.05.2017 13:25:00 +02:00

Obec Hrušky, okr. Vyškov

Hrušky 166, 683 52 Křenovice, IČ: 00 372 102



Datum: 27.04. 2017

Místo: Hrušky 166

Věc: Žádost o vyjádření k existenci sítí a souhlas se stavbou

Na základě Vaší žádosti Vám sdělujeme, že v dotčené oblasti nemá obec žádné inženýrské sítě ve své správě.

Obec Hrušky se stavbou **souhlasí**.

S pozdravem

Jan Kauf - starosta

OBEC HRUŠKY
PSČ 683 52 okres Vyškov
IČ: 372 102

Kontakt: ouhrusky@politavi.cz, tel: 725 111 467

Záznam z jednání II/416 Hrušky, most ev.č.416-003

Jednání proběhlo: dne 19.04.2017 v zasedací místnosti OÚ Hrušky
Přítomní : Prezenční listina

Toto jednání bylo svoláno za účelem projednání DOS nutné opravy stávajícího mostu. Na jednání seznámil projektant přítomné se stávajícím stavem mostu, s nutností opravy a s návrhem projektové dokumentace pro uvedení mostu do dobrého stavebně-technického stavu.

Důvody nutné opravy a popis projektovaných prací:

1/Jako součást podkladů pro návrh opravy byl zpracován Diagnostický průzkum:

Most v obci Hrušky ev.č.416-003 (Mostní vývoj, Diagnostika – Ing.Jan Kryštof, březen 2017)

Popis stávajícího stavu mostu: Celkový stav mostu „VII – havarijní stav“. Cituji: „Závažné vady a poruchy, což jsou protékající mostní závěry a hlavně rozsáhle poškozené podložiskové bloky, budou stav mostu zhoršovat. Zatékání přes MZ významně přispívá k rozpadu podložiskových bloků a UP, hlavně na 1.opěře. Rozpad uložení způsobí v nejbližší době statické poruchy NK.“

2/ Projektant po dohodě s objednatelem (SÚS JmK) navrhl způsob a rozsah opravy (v souladu se Zadávací dokumentací):


2.1.Budou vybourány stávající římsy, vč. odstranění nenormového zábradlí s vodorovnou výplní. Budou vybourány nefunkční EMZ š.200mm. Vozovka bude naříznuta +1,0m od osy dilatace NK (na obě strany) a dále +0,5m podél římsových obrub - bude odstraněna po stávající izolaci. Po zřízení nových říms a EMZ bude následně obnovena. Kolem mostních křídel a pod mostem bude provedeno odláždění lomovým kamenem do betonu s vyspárováním.

2.2.Stávající NK bude montážně podepřena (montážní bárky dle technologie vybraného zhotovitele opravy). NK bude přizvednuta o 50-100mm. Vyšší zvednutí neumožňuje stávající optický dálkový kabel (4+1ks) vedený v plastové chrániče 160/6,2mm na konzolách na výtokovém lici NK. Stávající úložné bloky pod ložisky budou odstraněny (dle původní PD se jedná o prefa bloky) a bude provedena nová betonáž úložných podložiskových bloků a sanace stávajících úložných prahů. Budou osazena nová elastomerová ložiska a NK bude na ně spuštěna.

2.3.Budou provedeny nové mostní římsy z monolitického ŽB betonované k lícům prefabrikátům. Bude obnovena vozovka mezi křídly po obou stranách mostu. Budou provedeny nové elastické mostní závěry EMZ š.=300mm. Na závěr bude osazeno nové normové mostní zábradlí se svislou výplní. Kolem křídel a pod mostem bude provedeno zpevnění svahů dlažbou z lomového kamene do betonu s vyspárováním.

3/ Realizace nutné opravy mostu je možná pouze za úplného vyloučení silničního provozu po dobu 12-14 týdnů. Objízdná trasa po stávajících komunikacích: sil.III/4179 – Zbýšov – sil.III/4164 a zpět. (Délka objížděné trasy je 2,9km – uzavřený úsek je 3,1km). Silnice bude uzavřena pouze v místě mostu, dopravní obsluha rezidentů a příjezd ke stavbě bude umožněn z obou směrů. Stávající lávka pro pěší (ve správě Obce Hrušky) bude po celou dobu v provozu – stavba zajistí bezpečnost procházejících osob. Obec Hrušky souhlasí s navrženým DIO.

4/ Správce vodního toku souhlasí s umístěním montážního podepření do koryta toku. Správce vodního toku souhlasí s navrženým opevněním kolem mostních opěr. Správce dálkového optického kabelu CETIN souhlasí s postupem opravy mostu a se zvedáním NK (požaduje přítomnost svého pracovníka jako technického dozoru).


Zapsal: Ing. Jan Pracný

V případě nesouhlasu se zněním záznamu prosím o neprodlené zaslání opravy nebo doplnění na adresu projektanta, jinak se má za to, že zúčastnění se záznamem souhlasí.

Záznam z jednání II/416 Hrušky, most ev.č.416-003

Jednání proběhlo: dne 24.03.2017 na SÚS JmK stř.Vyškov

Přítomní : Jan Olejníček, SÚS Vyškov
Jan Pracný, D-projekt

Toto jednání bylo svoláno za účelem předání-převzetí podkladů a upřesnění požadavků objednatele. Projektant seznámil objednatele se sdělením Obce Hrušky (starosta Jan Kauf), že jsou připravována „rozsáhlá protipovodňová opatření“, která zahrnují i rekonstrukci stávajícího mostu.

Projektant převzal od zadavatele tyto podklady:

- Rekonstrukce mostu ev.č.416-003 (RDS, 07.1998)

Projektant informoval zadavatele, že obstaral tyto podklady:

- Aktuální vyjádření správců inženýrských sítí
- Sdělení správce plynovodu na mostě (GasNet zastoupený GridServices)
- Konzultace s obcí Hrušky (Studie protipovodňových opatření)
- Geodetické zaměření území
- Diagnostika mostu

Na jednání bylo dohodnuto:


1/ Objednatel (SÚS JmK) potvrdil způsob a rozsahu opravy dle Zadávací dokumentace a uzavřené Smlouvy o dílo. Budou vybourány stávající římsy, vč. odstranění nenormového zábradlí s vodorovnou výplní. Budou vybourány nefunkční EMZ š.200mm. Vozovka bude naříznuta +1,0m od osy dilatace NK směrem do mostu a bude odstraněna a následně obnovena za konce křídel (obnova vozovky cca 2x5,0m). Kolem mostních křídel a pod mostem bude provedeno odláždění lomovým kamenem do betonu s vyspárováním.

2/ Stávající NK bude montážně podepřena (montážní bárky dle technologie vybraného zhotovitele opravy). NK bude přizvednuta o 50-100mm (vyšší zvednutí neumožňuje stávající optický dálkový kabel vedený v plastové chráničce 160/6,2mm na konzolách na výtakovém líci NK). Stávající úložné bloky pod ložisky budou odstraněny (dle původní PD se jedná o prefa bloky), stávající porušené části úložných prahů budou vybourány a bude provedena nová betonáž úložných prahů a podložiskových bloků. Budou osazena nová elastomerová ložiska a NK bude na ně spuštěna.

3/ Budou provedeny nové mostní římsy z monolitického ŽB betonované k lícním prefabrikátům. Bude obnovena vozovka mezi křídly po obou stranách mostu. Budou provedeny nové elastické mostní závěry EMZ š.=300mm. Na závěr bude osazeno nové normové mostní zábradlí se svislou výplní. Kolem křídel a pod mostem bude provedeno zpevnění svahů dlažbou z lomového kamene do betonu s vyspárováním.

Poznámka: Po intenzivním jednání stavebníka (SÚS JmK Vyškov) i projektanta se správcem plynovodu bylo potvrzeno, že stávající plynovod ST PE63 je od r.2009 umístěn pod korytem řeky (byl proveden řízený protlak).

Další výrobní výbor bude svolán v souladu s čl.IX odst.6 platné SOD v průběhu dubna 2017 za účelem projednání rozpracované DOS.


Zapsal: Ing. Jan Pracný

Záznam z jednání II/416 Hrušky, most ev.č.416-003

Jednání proběhlo: dne 08.03.2017 na SÚS JmK stř.Vyškov

Přítomni : Jan Olejníček, SÚS Vyškov
Jan Pracný, D-projekt


Toto jednání bylo svoláno za účelem projednání vstupních podmínek zadavatele a získání podkladů (vč.PD), které má k dispozici objednatel. Objednatel přislíbil obstarání všech mu dostupných podkladů.

Projektant informoval zadavatele, že zahájil práce zajišťováním dalších podkladů:

- Aktuální vyjádření správců inženýrských sítí
- Geodetické zaměření území
- Diagnostika mostu

Objednatel (SÚS JmK) potvrdil způsob a rozsahu opravy dle Zadávací dokumentace a uzavřené Smlouvy o dílo. Jedná se o pouhou opravu stávajícího mostu, zejména poruch popsanych v HPM, které hrozí destrukcí uložení a s tím spojeným poklesem NK. Navrhované stavební práce pro odstranění poruch je nutno optimalizovat, a tak minimalizovat nutné stavební náklady. Oprava se předpokládá v r.2017 (srpen-září).

Zapsal: Ing. Jan Pracný



Správa a údržba silnic
Jihomoravského kraje, příspěvková
org,
Žerotínovo náměstí 449/3,
Brno, 60200

Váš dopis:
Vyřizuje: Bohumil Gartner / 602521715

Naše značka:
Datum: 5.4.2017

DODATEK

k VYJÁDŘENÍ O EXISTENCI SÍTĚ ELEKTRONICKÝCH KOMUNIKACÍ
společnosti Česká telekomunikační infrastruktura a.s. čís. jednací: 556539/17
na stavbu:

„ II/416 Hrušky, most 416-003 “

Souhlasíme s výše uvedenou stavbou za dodržení Všeobecných podmínek ochrany SEK obsažených
ve VYJÁDŘENÍ O EXISTENCI SÍTĚ ELEKTRONICKÝCH KOMUNIKACÍ číslo jednací: 556539/17,
s důrazem na povinnost zajistit:

- Vyznačení tras PVSEK na terénu dle polohopisné dokumentace v příloze k vyjádření a prokazatelné seznámení všech osob (s touto vyznačenou trasou/trasami), které budou stavební činnost provádět
- Dodržení zákazu strojního výkopu v ochranném pásmu PVSEK.
- Dále je nutné, aby postup vyzdvižení mostu z hlediska zabezpečení kabelů CETIN byl následující:

- V chrániče DN160 uložené na mostní konstrukci jsou uloženy 4 HDPE trubky s optickým kabelem a jeden kabel FLE100XN 0,4 (poblíž se nenachází spojka, kde by hrozilo vytržení).
- Před vyzdvižením mostu budou konzoly povoleny na horní části úchyty a otočeny dolů, nebo na stranu tak, aby zdviháním mostu nebyl tlak konzol stříhem na PE chráničku.
- Trubka PE160 bude uchycena ve dvou bodech ke konzolám pružným lanem.
- Vyzdvižení mostu bude provedeno za dozoru pracovníka CETIN (Kula Ivan 602519797).
- Po opětovném usazení mostu bude chránička položena zpět a konzoly budou přišroubovány k tělesu mostu.
- Povolání konzol a uchycení zajistí investor.
- Po ukončení prací bude ke kontrole SEK opět přizván pracovník CETIN (Kula Ivan), který o jejím výsledku učiní záznam do stavebního deníku.
- Pokud bude daný zápis s kladným výsledkem, nebude již společnost CETIN požadovat žádné kontrolní měření, ani jiné kompenzace.

Bohumil Gartner
Specialista provozu a ochrany sítě
► Česká telekomunikační infrastruktura a.s.

Česká telekomunikační infrastruktura a.s.
Olšanská 2681/6
130 00 Praha 3
DIČ: CZ04084063

161

VYJÁDRĚNÍ O EXISTENCI SÍTĚ ELEKTRONICKÝCH KOMUNIKACÍ A VŠEOBECNÉ PODMÍNKY OCHRANY SÍTĚ ELEKTRONICKÝCH KOMUNIKACÍ SPOLEČNOSTI Česká telekomunikační infrastruktura a.s.

vydané podle § 101 zákona č. 127/2005 Sb., o elektronických komunikacích a o změně některých souvisejících zákonů (zákon o elektronických komunikacích), ve znění pozdějších předpisů a § 161 zákona č. 183/2006 Sb., o územním plánování a stavebním řádu (stavební zákon) či dle dalších příslušných právních předpisů

Číslo jednací: 556539/17

Číslo žádosti: 0117 827 173

Důvod vydání *Vyjádření*: **Stavební řízení**

Platnost tohoto *Vyjádření* končí dne: 9. 3. 2019.

Žadatel	Pracný Jan, Ing.	
Stavebník	Správa a údržba silnic Jihomoravského kraje, příspěvková org, Žerotínovo náměstí 449/3, Brno, 60200	
Název akce	II/416 Hrušky, most 416-003	
Zájmové území	Okres	Vyškov
	Obec	Hrušky
	Kat. území / č. parcely	Hrušky u Brna

Žadatel shora označenou žádostí určil a vyznačil zájmové území, jakož i stanovil důvod pro vydání *Vyjádření* o existenci sítě elektronických komunikací a Všeobecných podmínek ochrany sítě elektronických komunikací společnosti *Česká telekomunikační infrastruktura a.s.*(dále jen *Vyjádření*).

Na základě určení a vyznačení zájmového území žadatelem a na základě stanovení důvodu pro vydání *Vyjádření* vydává společnost *Česká telekomunikační infrastruktura a.s.* následující *Vyjádření*:

Ve vyznačeném zájmovém území se nachází síť elektronických komunikací
společnosti *Česká telekomunikační infrastruktura a.s.* (dále jen *SEK*)
nebo její ochranné pásmo.

Existence a poloha *SEK* je zakreslena v příloženém výřezu/výřezech z účelové mapy *SEK* společnosti *Česká telekomunikační infrastruktura a.s.* Ochranné pásmo *SEK* je v souladu s ustanovením § 102 zákona č. 127/2005 Sb., o elektronických komunikacích a o změně některých souvisejících zákonů stanoveno rozsahem 1,5 m po stranách krajního vedení *SEK* a není v příloženém výřezu/výřezech z účelové mapy *SEK* společnosti *Česká telekomunikační infrastruktura a.s.* vyznačeno (dále jen *Ochranné pásmo*).

(1) *Vyjádření* je platné pouze pro zájmové území určené a vyznačené žadatelem, jakož i pro důvod vydání *Vyjádření* stanovený žadatelem v žádosti.

Číslo jednací: 556539/17

Číslo žádosti: 0117 827 173

Vyjádření pozbývá platnosti uplynutím doby platnosti v tomto *Vyjádření* uvedené, změnou rozsahu zájmového území či změnou důvodu vydání *Vyjádření* uvedeného v žádosti, nesplněním povinnosti stavebníka dle bodu (3) tohoto *Vyjádření*, a nebo pokud se žadatel či stavebník bezprostředně před zahájením realizace stavby ve vyznačeném zájmovém území prokazatelně neujistí u společnosti *Česká telekomunikační infrastruktura a.s.* o tom, zda toto *Vyjádření* v době bezprostředně předcházející zahájení realizace stavby ve vyznačeném zájmovém území stále odpovídá skutečnosti, to vše v závislosti na tom, která ze skutečností rozhodná pro pozbytí platnosti tohoto *Vyjádření* nastane nejdříve.

(2) Podmínky ochrany *SEK* jsou stanoveny v tomto *Vyjádření* a ve Všeobecných podmínkách ochrany *SEK* společnosti *Česká telekomunikační infrastruktura a.s.*, které jsou nedílnou součástí tohoto *Vyjádření*. Stavebník, nebo jím pověřená třetí osoba, je povinen řídit se těmito Všeobecnými podmínkami ochrany *SEK* společnosti *Česká telekomunikační infrastruktura a.s.*

(3) Stavebník, nebo jím pověřená třetí osoba, je povinen pouze pro případ, že

a) existence a poloha *SEK*, jež je zakreslena v příloženém výřezu/výřezech z účelové mapy *SEK* společnosti *Česká telekomunikační infrastruktura a.s.* a nebo

b) toto *Vyjádření*, včetně Všeobecných podmínek ochrany *SEK*

nepředstavuje dostatečnou informaci pro záměr, pro který podal shora označenou žádost nebo pro zpracování projektové dokumentace stavby, která koliduje se *SEK*, nebo zasahuje do Ochranného pásma *SEK*, vyzvat písemně společnost *Česká telekomunikační infrastruktura a.s.* k upřesnění podmínek ochrany *SEK*, a to prostřednictvím zaměstnance společnosti *Česká telekomunikační infrastruktura a.s.* pověřeného ochranou sítě - **Bohumil Gartner, e-mail: bohumil.gartner@cetin.cz** (dále jen POS). 62 521 715

(4) Přeložení *SEK* zajistí její vlastník, společnost *Česká telekomunikační infrastruktura a.s.* Stavebník, který vyvolal překládku *SEK* je dle ustanovení § 104 odst. 17 zákona č. 127/2005 Sb., o elektronických komunikacích a o změně některých souvisejících zákonů povinen uhradit společnosti *Česká telekomunikační infrastruktura a.s.* veškeré náklady na nezbytné úpravy dotčeného úseku *SEK*, a to na úrovni stávajícího technického řešení.

(5) Pro účely přeložení *SEK* dle bodu (3) tohoto *Vyjádření* je stavebník povinen uzavřít se společností *Česká telekomunikační infrastruktura a.s.* Smlouvu o realizaci překládky *SEK*.

(6) Společnost *Česká telekomunikační infrastruktura a.s.* prohlašuje, že žadateli byly pro jím určené a vyznačené zájmové území poskytnuty veškeré, ke dni podání shora označené žádosti, dostupné informace o *SEK*.

(7) Žadateli převzetím tohoto *Vyjádření* vzniká povinnost poskytnuté informace a data užít pouze k účelu, pro který mu byla tato poskytnuta. Žadatel není oprávněn poskytnuté informace a data rozmnožovat, rozšiřovat, pronajímat, půjčovat či jinak užívat bez souhlasu společnosti *Česká telekomunikační infrastruktura a.s.* V případě porušení těchto povinností vznikne žadateli odpovědnost vyplývající z platných právních předpisů, zejména předpisů práva autorského.

V případě dotazů k *Vyjádření* lze kontaktovat společnost *Česká telekomunikační infrastruktura a.s.* na asistenční lince 238 461 111.


Přílohami *Vyjádření* jsou:

- Všeobecné podmínky ochrany *SEK* společnosti *Česká telekomunikační infrastruktura a.s.*
- Situační výkres (obsahuje zájmové území určené a vyznačené žadatelem a výřezy účelové mapy *SEK*)
- Informace k vytyčení *SEK*

Číslo jednací: 556539/17

Číslo žádosti: 0117 827 173

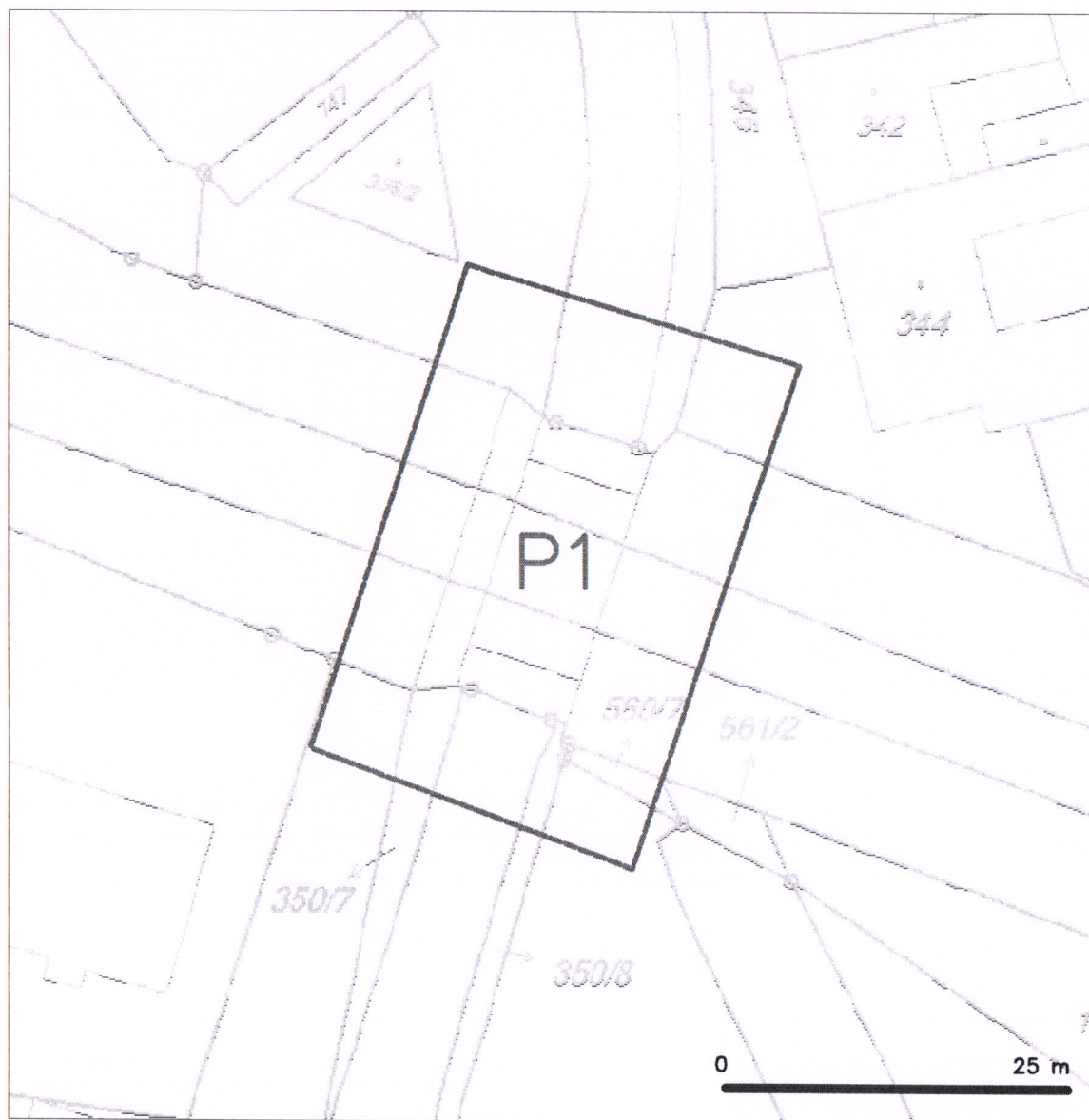
Výjádření vydala společnost *Česká telekomunikační infrastruktura a.s.* dne: 9. 3. 2017.



Česká telekomunikační infrastruktura a.s.
Olšanská 2681/6
130 00 Praha 3
DIČ: CZ04084063

96

SITUAČNÍ VÝKRES - ZÁJMOVÉ ÚZEMÍ

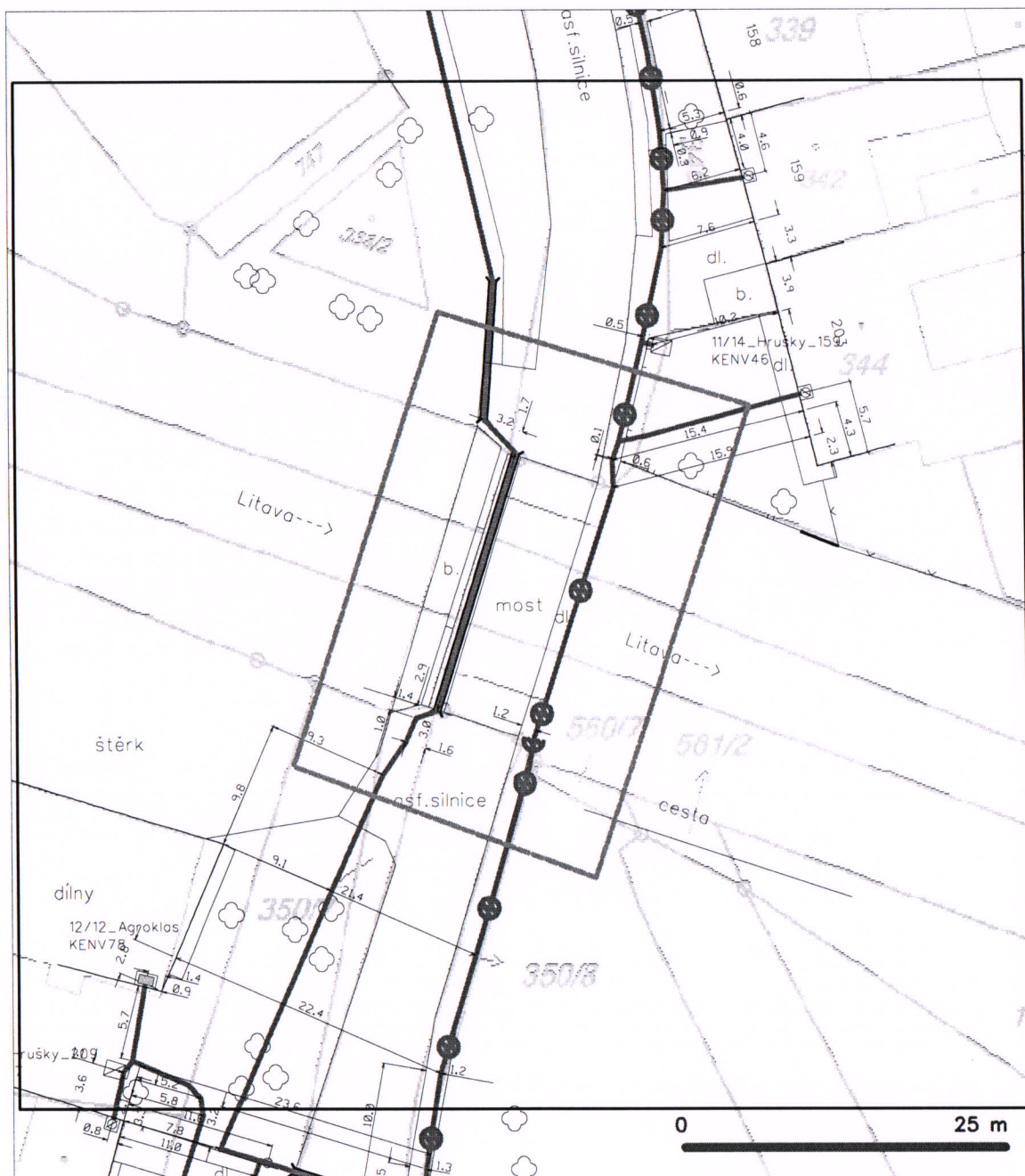


LEGENDA

----- hranice zájmového území a vyjádření


 Česká telekomunikační infrastruktura a.s.
 Olšanská 2681/6
 130 00 Praha 3
 DIČ: CZ04084063
 96

SITUAČNÍ VÝKRES - POLYGON 1



LEGENDA

- hranice zájmového území k vyjádření
- - - - - NV přípojka, území s NV přípojkou CETIN
- zaměřený průběh metalického kabelu
- zaměřený průběh optického kabelu, HDPE trubky nebo souběh optického a metalického kabelu
- nezaměřený průběh metalického kabelu
- podzemní síť cizí

- nezaměřený průběh optického kabelu, HDPE trubky nebo souběh optického a metalického kabelu
- radiové síť, ochranné pásmo radiové sítě
- nadzemní síť
- neprovozovaná síť
- podzemní síť cizí
- síť s NV
- kolektor, kabelovod



E.ON Česká republika, s.r.o., F. A. Gerstnera 2151/6, 370 01 České Budějovice

Ing. Jan Pracný
Výholec 1148/23
62400 Brno

E.ON Česká republika, s.r.o.

Regionální správa Prostějov
Poděbradovo nám. 2
797 27 Prostějov
www.eon.cz

Jiří Bachan
T +420-58232-3877
jiri.bachan@eon.cz

Naše značka
J34768-16181051

Prostějov, 12.05.2017

Souhlas se stavbou a činností v ochranném pásmu zařízení distribuční soustavy (elektrická síť) ve vlastnictví E.ON Distribuce, a.s.

Toto vyjádření vydává společnost E.ON Česká republika, s.r.o. (dále jen ECZR) jednající jako zástupce společnosti E.ON Distribuce, a.s. (dále jen ECD).

ECZR byla předložena žádost o vyjádření ke stavbě a činnosti v ochranném pásmu (dále jen OP):

Nadzemní vedení NN

Jedná se o akci: „**Hrušky, II/416, most 416-003**“. K zásahům do OP dochází v místě stavby, katastrální území, parc. č.: k.ú. Hrušky u Brna dle žadatelem vyznačené zájmové území.

ECZR jako zástupce ECD **souhlasí s provedením výše uvedené akce** v OP zařízení distribuční soustavy při splnění těchto podmínek:

- 1) V OP nadzemního vedení budou při realizaci uděleného souhlasu přiměřeně dodrženy podmínky dle § 46 odst. 8 zákona č. 458/2000 Sb., v platném znění, kde se konstatuje, že v OP těchto rozvodných zařízení je zakázáno pod písmeny:
 - c) provádět činnosti, které by mohly ohrozit spolehlivost a bezpečnost provozu těchto zařízení nebo ohrozit život, zdraví či majetek osob
 - d) provádět činnosti, které by znemožňovaly nebo podstatně znesnadňovaly přístup k těmto zařízením.
- 2) Zakreslení trasy nadzemního i podzemního vedení vyskytujícího se v zájmovém území do všech vyhotovení prováděcí dokumentace a jeho vyznačení dobře viditelným způsobem přímo v terénu. Jedná se zejména o místa křížení či souběhu trasy vedení s trasou pohybu

Sídlo společnosti:
F.A. Gerstnera 2151/6
České Budějovice 7
370 01 České Budějovice
Společnost je zapsána
v Obchodním rejstříku
vedeném Krajským soudem
v Českých Budějovicích,
oddíl C., vložka 15066
IČ: 257 33 591
DIČ: 25733591

mechanizace, s trasou vedení výkopů a podobně tak, aby pracující na staveništi byli o hranicích ochranného pásma trvale informováni.

- 3) **Vyřešení způsobu provedení souběhů a křížení výše zmíněné akce s rozvodným zařízením musí odpovídat příslušným ČSN.**
- 4) Přizvání zástupce ECZR ke kontrole křížovatek a souběhů před záhozem výkopu. O kontrole bude proveden zápis do montážního nebo stavebního deníku. Při nedodržení této podmínky, budou poruchy vzniklé na zařízení odstraňovány na náklady investora stavby.
- 5) Po dokončení musí stavba z pohledu ochrany před provozními a poruchovými vlivy distribuční soustavy odpovídat příslušným normám, zejména PNE 33 3301, PNE 33 3302, PNE 34 1050, ČSN EN 50 341-1, PNE 33 0000-1, ČSN EN 50 522, ČSN EN 61 936-1.
- 6) Po dokončení stavby a činnosti připomínáme, že v OP zařízení je dále zakázáno:
 - a) zřizovat bez souhlasu vlastníka těchto zařízení stavby či umisťovat konstrukce a jiná podobná zařízení, jakož i uskladňovat hořlavé a výbušné látky
 - b) provádět bez souhlasu jeho vlastníka zemní práce
 - c) u nadzemního vedení nechávat růst porosty nad výšku 3 m
 - d) u podzemního vedení vysazovat trvalé porosty a přejíždět vedení mechanizmy o celkové hmotnosti nad 6t.
- 7) V projektové dokumentaci a při stavbě budou respektovány podmínky uvedené ve vyjádření o existenci zařízení distribuční soustavy ve vlastnictví a provozování ECD a podmínkách práce v jeho blízkosti ze dne 17.03.2017.
- 8) Veškerá stavební činnost v OP elektrické stanice VN/NN, nadzemního vedení VN, podzemního vedení VN a NN, bude před jejím zahájením konzultována s příslušnou Regionální správou (dále jen RS), která stanoví bezpečnostní opatření pro práce v OP příslušného rozvodného zařízení dle platné ČSN EN 50 110-1.

Kontakty správců zařízení:

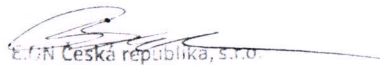
VN+NN

Regionální správa, Tomáš Hanák, tel.: 54514-5016, email: tomas.hanak@eon.cz

V případě nedodržení vzdáleností a podmínek dle norem a platných právních předpisů, nesouhlasíme po ukončení stavby s její kolaudací.

S přátelským pozdravem

E.ON Česká republika, s.r.o.


E.ON Česká republika, s.r.o.
Regionální správa
Prostějov

96



E.ON Servisní, s.r.o., F. A. Gerstnera 2151/6, 370 49 České Budějovice

Pracný Jan, Ing.
Ing. Jan Pracný
Výholec 1148/23
62400 Brno

E.ON Servisní, s.r.o.

RCDS Prostějov
Poděbradovo nám. 1588/2
796 01 Prostějov
www.eon.cz

David Remeš
T +420-54514-1961
david.remes@eon.cz

Naše značka
D8610-16168589

Prostějov, 17.03.2017

**Vyjádření o existenci zařízení distribuční soustavy (elektrická síť)
ve vlastnictví E.ON Distribuce, a.s. a podmínkách práce v jeho
blízkosti.**

Investor stavby: Správa a údržba silnic Jihomoravského kraje,
příspěvková organizace kraje
Název stavby: Hrušky, II/416, most 416-003
Místo stavby: k.ú. Hrušky u Brna dle žadatelem vyznačené
zájmové území

Toto vyjádření slouží pro informaci o stávajícím elektrickém zařízení
distribuční soustavy vlastněném a provozovaném společností E.ON
Distribuce, a.s. (dále jen ECD). Vyjádření nenahrazuje připojovací
podmínky a není vyjádřením k územnímu rozhodnutí či stavebnímu
povolení.

V případě, že požadujete připojení nového odběrného místa, resp. zvýšení
rezervovaného příkonu a doposud jste nepodali žádost, obraťte se
na zákaznickou linku 800 77 33 22.

Upozorňujeme, že účastníkem územního a stavebního řízení zůstává
provozovatel distribuční soustavy ECD, kterého v uvedených řízeních
na základě zmocnění zastupuje společnost E.ON Česká republika, s.r.o.
(dále jen ECZR).

**V zájmovém území výše uvedené stavby se nachází:
Nadzemní vedení NN**

Sídlo společnosti:
F.A. Gerstnera 2151/6
370 49 České Budějovice
Společnost je zapsána
v Obchodním rejstříku
vedeném Krajským soudem
v Českých Budějovicích,
oddíl C., vložka 15066
IČ: 251 86 213
DIČ: 25186213

Při provádění zemních nebo jiných prací, které mohou ohrozit předmětné distribuční zařízení, jste povinni dle zákona č. 309/2006 Sb., a nařízení vlády č. 591/2006 Sb., učinit veškerá opatření, aby nedošlo ke škodám na rozvodném zařízení, na majetku nebo na zdraví osob elektrickým proudem, zejména tím, že bude zajištěno:

1. Zakreslení trasy vedení vyskytujícího se v zájmovém území do projektové dokumentace a její předložení s podrobným zákresem a okótováním umístění stavby k vyjádření
2. Výkopové práce v blízkosti nadzemního vedení NN provádět tak, aby nedošlo k narušení stability podpěrných bodů a uzemňovací soustavy, nebo nebyl jinak ohrožen provoz el. zařízení a bezpečnost osob.
3. Dále požadujeme dodržovat ustanovení norem ČSN EN 50 110-1 a PNE 33 3302, zvláště pak minimální dovolené vzdálenosti od vedení:

Vybrané vzdálenosti/provedení vodičů	Holé vodiče	Izolované vodiče
Nad budovami		
Nad neschůdnými částmi (sklon > 15°), vzdorující ohni	0,5 m	0,3 m
Nad schůdnými částmi (sklon ≤ 15°), vzdorující ohni	4 m	3 m
Na budovách		
K budovám a jejich částem nebo vybavením	0,2 m	0,1 m
Kolem zedních oken		
Před oknem (požadavek E.ON nerealizovat)	2 m	1 m
Nad oknem	0,2 m	0,2 m
Vedle okna	0,5 m	0,5 m
Pod oknem	1 m	1 m
Kolem střešních oken		
Před oknem	3 m	2 m
Nad oknem	0,5 m	0,5 m
Vedle okna	0,5 m	0,5 m
Pod oknem	1 m	1 m

4. Při provádění stavebních prací nesmí dojít k poškození el. zařízení.
5. V důsledku stavebních prací nesmí dojít k znepřístupnění el. zařízení.
6. Ohlášení jakéhokoli poškození distribučního a sdělovacího zařízení v provozování ECD na telefonní číslo **800 22 55 77**.
7. Úpravy či přeložky projedná investor s níže uvedeným správcem RS

Kontakty správců zařízení:

VN+NN

Regionální správa, Tomáš Hanák,
tel.: 54514-5016,
email: tomas.hanak@eon.cz

Pozor ! Vyjádření má platnost 12 měsíců tj. do 17.03.2018.

Upozorňujeme na možnou polohovou odchylku uloženého vedení od výkresové dokumentace.

Do přiložené a námi orazítované dokumentace jsme **informativně** zakreslili:


- zeleně čárkovaně nadzemní vedení NN 3 + PEN 400/231 V

Ke všem dalším jednáním s ECZR jako zástupcem ECD předložte toto vyjádření.

S přátelským pozdravem

E.ON Servisní, s.r.o.

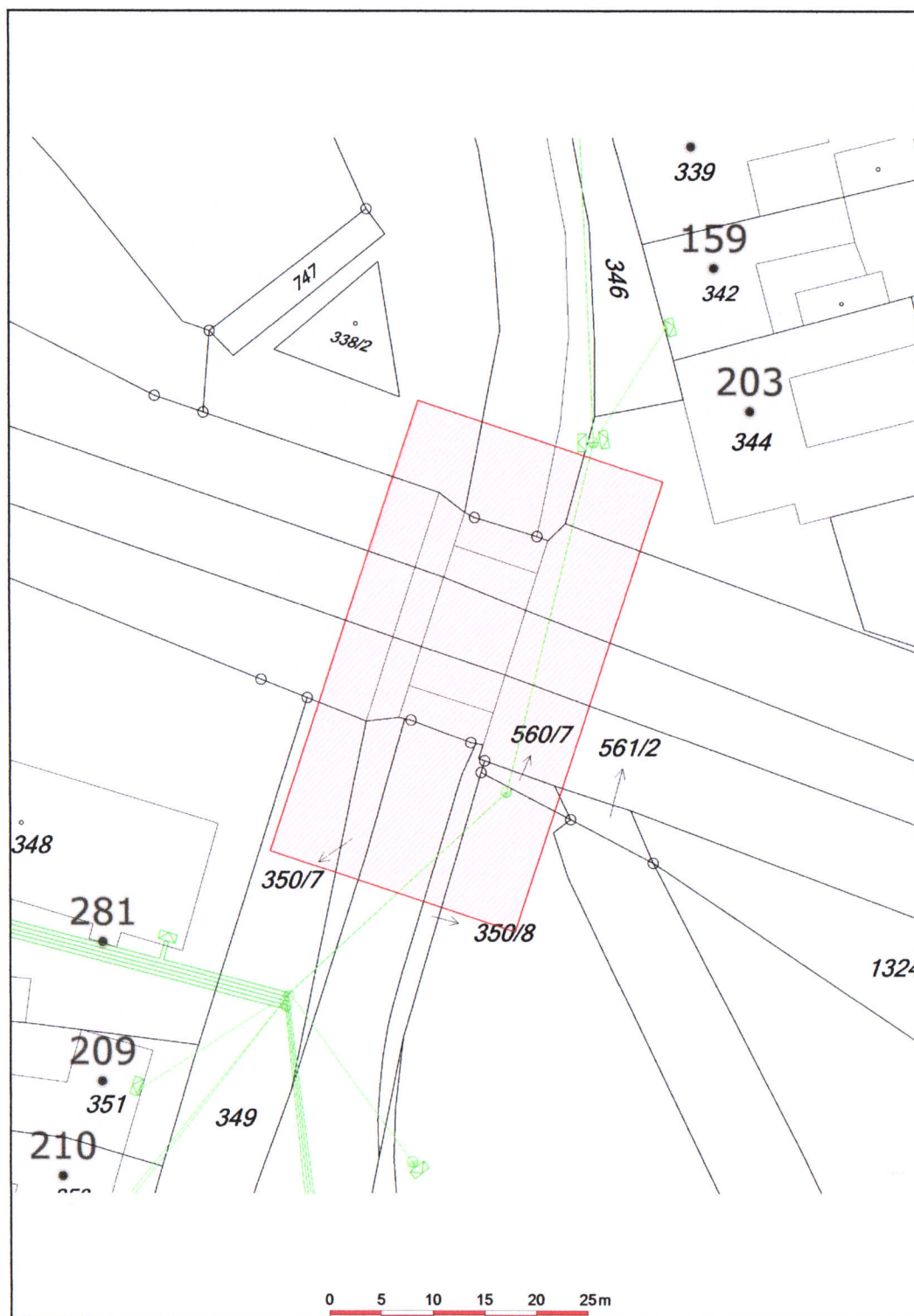
E.ON Servisní, s.r.o.
F. A. Gerstnera 2151/6
370 49 České Budějovice
IČ: 25186213, DIČ: CZ25186213



113

Příloha: Orazítovaná situace s informativním zákresem.

Informativní zákres sítí **elektro** k žádosti 0016168589



Datum 09.03.2017

E.ON Servisní, s.r.o.
F. A. Gerstnera 2151/6
370 49 České Budějovice
IČ: 25186213, DIČ: CZ25186213

033

Pracný Jan, Ing.
Výholec 1148/23
62400 Brno

naše značka
5001511266

vyřizuje
Petr Matyášník

datum
16.05.2017

Věc:

II/416 Hrušky, most 416-003

K.ú. - p.č.: Hrušky u Brna

Stavebník: Správa a údržba silnic Jihomoravského kraje, příspěvková organizace kraje, Žerotínovo náměstí 449/3, 6

Účel stanoviska: **Povolení stavby - stavební režim (ÚR+SP)**

GasNet, s.r.o., jako provozovatel distribuční soustavy (PDS) a technické infrastruktury, zastoupený GridServices, s.r.o., vydává toto stanovisko:

V zájmovém území se nachází STL plynárenské zařízení v naší správě.
Požadujeme respektovat průběh a ochranné pásmo plynárenského zařízení.

Stávající plynárenské zařízení je vedeno pod dnem koryta vodního toku v těsné blízkosti stávajícího mostu.
- Veškeré případné zemní práce realizované v ochranném pásmu budou realizovány výhradně ručním způsobem.

Toto stanovisko slouží pouze pro opravu mostní konstrukce, kdy při dodržení podmínek prací v ochranném pásmu plynárenského zařízení **se stavbou SOUHLASÍME.**

Současně upozorňujeme na plánovanou přeložku plynárenského zařízení, která souvisí s plánovanou stavbou lávky (investor Obec Hrušky)- není předmětem této stavby.

Před zahájením prací bude provedeno vytyčení plynárenského zařízení. (<http://www.gridservices.cz/ds-online-vytyceni-pz/>).

V rozsahu této stavby souhlasíme s povolením stavby dle zákona 183/2006 Sb. ve znění pozdějších předpisů. Tento souhlas platí pro územní řízení, řízení o územním souhlasu, veřejnoprávní smlouvy pro umístění stavby, zjednodušené územní řízení, ohlášení, stavební řízení, společné územní a stavební řízení, veřejnoprávní smlouvu o provedení stavby nebo oznámení stavebního záměru s certifikátem autorizovaného inspektora.

V zájmovém území se mohou nacházet plynárenská zařízení jiných vlastníků či správců, případně i dlouhodobě nefunkční/neprovozovaná plynárenská zařízení bez dostupných informací o jejich poloze a vlastnictví.

Plynárenské zařízení a plynovodní přípojky jsou dle ust. § 2925 zákona č. 89/2012 Sb., občanského zákoníku, provozovány jako zařízení zvláště nebezpečné a z tohoto důvodu jsou chráněny ochranným pásmem dle zákona č.458/2000 Sb. ve znění pozdějších předpisů.

Nedodržení podmínek uvedených v tomto stanovisku zakládá odpovědnost stavebníka za vzniklé škody.

Rozsah ochranného pásma je stanoven v zákoně 458/2000 Sb. ve znění pozdějších předpisů.

Při realizaci uvedené stavby budou dodrženy podmínky pro provádění stavební činnosti:

1) Za stavební činnosti se pro účely tohoto stanoviska považují všechny činnosti prováděné v ochranném pásmu

GridServices, s.r.o.

Plynárenská 499/1

Zábrdovice

602 00 Brno

T +420532221111

F +420545578571

E info@gridservices.cz

I www.gridservices.cz

IČ: 27935311

DIČ: CZ27935311

Zapsán do obchodního rejstříku:

Krajský soud v Brně

oddíl C, vložka 57165

26.07.2007

Bankovní spojení:
Československá obchodní banka,
a.s.

Číslo účtu: 17837923

Kód banky: 0300

plynárenského zařízení a plynovodních přípojek (tzn. i bezvýkopové technologie a terénní úpravy) a činnosti mimo ochranné pásmo, pokud by takové činnosti mohly ohrozit bezpečnost a spolehlivost plynárenského zařízení a plynovodních přípojek (např. trhací práce, sesuvy půdy, vibrace, apod.).

2) Stavební činnosti je možné realizovat pouze při dodržení podmínek stanovených v tomto stanovisku. Nebudou-li tyto podmínky dodrženy, budou stavební činnosti považovány dle § 68 zákona č. 458/2000 Sb. ve znění pozdějších předpisů za činnost bez našeho předchozího souhlasu. Při každé změně projektu nebo stavby (zejména trasy navrhovaných inženýrských sítí) je nutné požádat o nové stanovisko k této změně.

3) Před zahájením stavební činnosti bude provedeno vytyčení trasy a přesné určení uložení plynárenského zařízení a plynovodních přípojek. Vytyčení trasy provede příslušná provozní oblast (formulář a kontakt naleznete na www.gridservices.cz nebo NONSTOP zákaznická linka 800 11 33 55). Při žádosti uvede žadatel naši značku (číslo jednací) uvedenou v úvodu tohoto stanoviska. O provedeném vytyčení trasy bude sepsán protokol. Přesné určení uložení plynárenského zařízení a plynovodních přípojek je povinen provést stavebník na svůj náklad. Bez vytyčení trasy a přesného určení uložení plynárenského zařízení a plynovodních přípojek stavebníkem nesmí být vlastní stavební činnosti zahájeny. Vytyčení plynárenského zařízení a plynovodních přípojek považujeme za zahájení stavební činnosti.

4) Bude dodržena mj. ČSN 73 6005, TPG 702 04, zákon č. 458/2000 Sb. ve znění pozdějších předpisů, případně další předpisy související s uvedenou stavbou.

5) Pracovníci provádějící stavební činnosti budou prokazatelně seznámeni s polohou plynárenského zařízení a plynovodních přípojek, rozsahem ochranného pásma a těmito podmínkami.

6) Při provádění stavební činnosti, vč. přesného určení uložení plynárenského zařízení je stavebník povinen učinit taková opatření, aby nedošlo k poškození plynárenského zařízení a plynovodních přípojek nebo ovlivnění jejich bezpečnosti a spolehlivosti provozu. Nebude použito nevhodného nářadí, zemina bude těžena pouze ručně bez použití pneumatických, elektrických, bateriových a motorových nářadí.

7) Odkryté plynárenské zařízení a plynovodní přípojky budou v průběhu nebo při přerušení stavební činnosti řádně zabezpečeny proti jejich poškození.

8) V případě použití bezvýkopových technologií (např. protlaku) bude před zahájením stavební činnosti provedeno úplné obnažení plynárenského zařízení a plynovodních přípojek v místě křížení na náklady stavebníka. V případě, že nebude tato podmínka dodržena, nesmí být použita bezvýkopová technologie.

9) Stavebník je povinen neprodleně oznámit každé i sebemenší poškození plynárenského zařízení nebo plynovodních přípojek (vč. izolace, signalizačního vodiče, výstražné fólie atd.) na telefon 1239.

10) Před provedením zásypu výkopu bude provedena kontrola dodržení podmínek stanovených pro stavební činnosti, kontrola plynárenského zařízení a plynovodních přípojek. Kontrolu provede příslušná provozní oblast (formulář a kontakt naleznete na www.gridservices.cz nebo NONSTOP zákaznická linka 800 11 33 55). Při žádosti uvede žadatel naši značku (číslo jednací) uvedenou v úvodu tohoto stanoviska. Povinnost kontroly se vztahuje i na plynárenské zařízení, které nebylo odhaleno. O provedené kontrole bude sepsán protokol. Bez provedené kontroly nesmí být plynárenské zařízení a plynovodní přípojky zasypány. V případě, že nebudou dodrženy výše uvedené podmínky, je stavebník povinen na základě výzvy provozovatele plynárenského zařízení a plynovodních přípojek, nebo jeho zástupce doložit průkaznou dokumentaci o nepoškození plynárenského zařízení a plynovodních přípojek během výstavby nebo provést na své náklady kontrolní sondy v místě styku stavby s plynárenským zařízením a plynovodními přípojkami.

11) Plynárenské zařízení a plynovodní přípojky budou před zásypem výkopu řádně podsypány a obsypány těženým pískem, bude provedeno zhutnění a bude osazena výstražná fólie žluté barvy, vše v souladu s ČSN EN 12007-1-4, TPG 702 01, TPG 702 04.

12) Neprodleně po skončení stavební činnosti budou řádně osazeny všechny poklopy a nadzemní prvky plynárenského zařízení a plynovodních přípojek.

13) Poklopy uzávěrů a ostatních armatur na plynárenském zařízení a plynovodních přípojkách, vč. hlavních uzávěrů plynu (HUP) na odběrném plynovém zařízení udržovat stále přístupné a funkční po celou dobu trvání stavební činnosti.

14) Případné zřizování stavenišť, skladování materiálů, stavebních strojů apod. bude realizováno mimo ochranné pásmo plynárenského zařízení a plynovodních přípojek (není-li ve stanovisku uvedeno jinak).

15) Bude zachována hloubka uložení plynárenského zařízení a plynovodních přípojek (není-li ve stanovisku uvedeno jinak).


16) Při použití nákladních vozidel, stavebních strojů a mechanismů zabezpečit případný přejezd přes plynárenské zařízení a plynovodní přípojky uložení panelů v místě přejezdu plynárenského zařízení.

Platí pouze pro území vyznačené v příloze tohoto stanoviska a to 24 měsíců ode dne jeho vydání.

V případě dotčení pozemku v majetku společnosti GasNet, s.r.o. je třeba dále projednat smluvní vztah k tomuto pozemku. Kontakt na projednání naleznete na adrese www.gasnet.cz/cs/kontaktni-system/, činnost "Smluvní vztahy - pozemky a budovy plynárenských zařízení", případně na NONSTOP zákaznické lince 800 11 33 55.

Za správnost a úplnost dokumentace předložené s žádostí včetně jejího souladu s platnými předpisy plně zodpovídá její zpracovatel. Stanovisko nenahrazuje případná další stanoviska k jiným částem stavby.

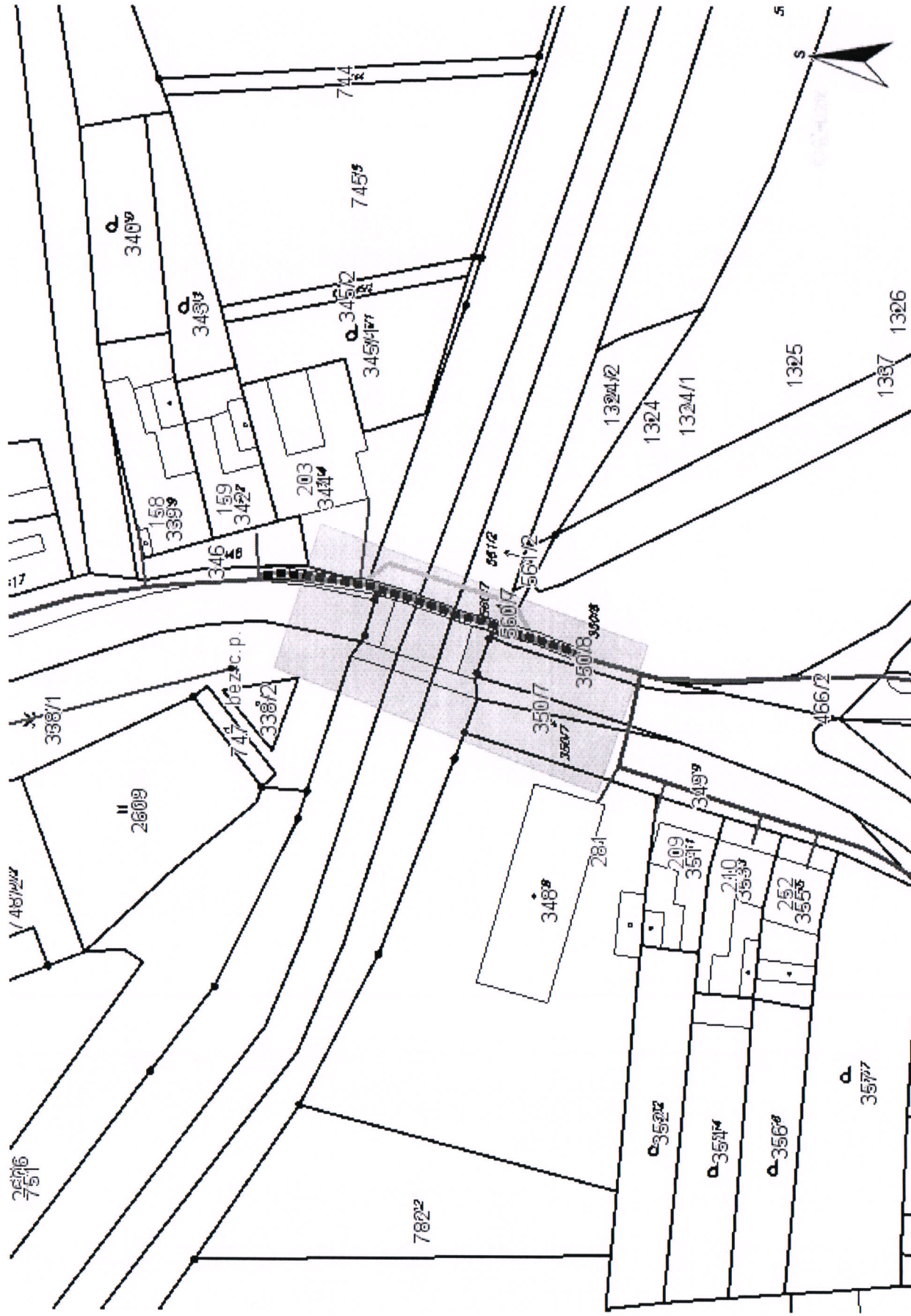
V případě další korespondence nebo jednání (např. změna stavby) uvádějte naši značku - 5001511266 a datum tohoto stanoviska. Kontakty jsou k dispozici na www.gridservices.cz nebo NONSTOP zákaznická linka 800 11 33 55.



GasNet, s.r.o.
zastoupená společností GridServices, s.r.o., IČ 279 35 311
Petr Matyášník
technik externích požadavků
odbor zpracování externích požadavků
+420532228414
petr.matyastik@innogy.com

Přílohy: Orientační zakres plynárenského zařízení, Detailní zakres plynárenského zařízení, Ověřená příloha žadatele

Provozovatel DS: GasNet, s.r.o.; Stavebník: Správa a údržba silnic Jihomoravského kraje, příspěvková organizace kraje, Žerotínovo náměstí 449/3, 60200 Brno. K.ú.: Hrušky u Brna.



Legenda:

	linie plynovodu
	NTL
	STL
	VTL
	WTL
	nefunkční
	výstavba
	regulační stanice
	ochranné zařízení
	kabel
	elektropřipojka
	kabel protikoroziční ochrany
	anodové uzemnění
	stanice katodové ochrany

Most 416-003

Petr.Matyastik@innogy.com <Petr.Matyastik@innogy.com>

29. března 2017 8:15

Komu: Jan.Olejnicek@susjmk.cz

Kopie: jpracny@gmail.com

Dobrý den,

Na základě naší telefonické komunikace Vám přeposílám odkaz pro zadání objednávky na vytýčení.

<http://www.gridservices.cz/ds-online-vytyceni-pz/>

Naše potrubí **STL PE DN63** v ochranné trubce by mělo jít **pod dnem koryta cca 1m od (mimo)** mostní konstrukci. (nutné ověřit, vytýčit!)

Pro realizaci opravy mostu je nutné podat žádost (důvod žádosti- stavební režim) včetně předložení celkové koordinační situace stavby.

S pozdravem

Petr Matyášník

GridServices, s.r.o.

odbor zpracování externích požadavků

technik externích požadavků

Vodní 4067, 76001 Zlín

T (interní) (982) 8414

T **+420 532 228 414**

M +420 731 198 193

F +420 517 818 414

E **petr.matyastik@innogy.com**

Užitečné odkazy:

Pracný Jan, Ing.
Výholec 1148/23
62400 Brno

naše značka
5001471844

vyřizuje
Petr Matyáščík

datum
23.03.2017

Věc:

II/416 Hrušky, most 416-003

K.ú. - p.č.: Hrušky u Brna

Stavebník: Správa a údržba silnic Jihomoravského kraje, příspěvková organizace kraje, Žerotínovo náměstí 449/3, 6

Účel stanoviska: Předprojektová příprava

GasNet, s.r.o., jako provozovatel distribuční soustavy (PDS) a technické infrastruktury, zastoupený GridServices, s.r.o., vydává toto stanovisko:

PODKLADY PRO ZPRACOVÁNÍ PROJEKTOVÉ DOKUMENTACE Z HLEDISKA EXISTENCE A DOTČENÍ PLYNÁRENSKÉHO ZAŘÍZENÍ. TOTO STANOVISKO NELZE POUŽÍT PRO JEDNÁNÍ S ORGÁNY STÁTNÍ SPRÁVY VE VĚCECH ÚZEMNÍHO PLÁNOVÁNÍ A STAVEBNÍHO ŘÁDU DLE ZÁKONA ČÍSLO 183/2006 Sb. STANOVISKO NESLOUŽÍ PRO POVOLENÍ REALIZACE PŘEDMĚTNÉ STAVBY A ROVNĚŽ NENAHRÁZUJE VYJÁDŘENÍ K PROJEKTOVÉ DOKUMENTACI (dále jen PD).

V zájmovém území se nacházejí **STL plynárenská zařízení**:

Na základě předložené situace byl předán informativní zakres v M 1:250

- PD musí řešit vzájemný vztah nově projektované stavby a stávajícího plynárenského zařízení (okótováním a popisem v technické zprávě) s ohledem k zákonům č. 458/2000 Sb. a č. 670/2004 Sb., ČSN EN 1594 a TPG 702 04, ČSN EN 12007 - 1/2/3/4, TPG 702 01, ČSN EN 12186 a ČSN 73 6005. Tato povinnost se vztahuje pro všechny možnosti umísťování, povolování a užívání stavby, které stanovuje Stavební zákon č. 183/2006 Sb.

V místě plánované stavby upozorňujeme na plánovanou přeložku plynárenského zařízení, která je již předběžně zakreslena - viz. přiložená situace.

Přeložku plynárenského zařízení je nutné řešit samostatnou PD a stanoviskem s příslušným technikem PPZ v této lokalitě (viz. <http://www.gridservices.cz/ds-kontaktni-system/>).

K vydání stavebního povolení na předmětnou akci je nutné předložit také naše kladné stanovisko na přeložku plynárenského zařízení.

Kontakt pro projednání přeložky:

Zdeněk Tangel

technik přípoj.a rozvoje PZ-Morava jih

Telefon : 532228514

E-mail : zdenek.tangel@innogy.com

Přílohou Vám předáváme orientační situaci plynárenských zařízení a plynovodních přípojek (dále jen PZ) ve správě naší společnosti.

Poskytnutá orientační situace slouží pouze pro informaci o poloze PZ. Nenahrazuje stanovisko provozovatele distribuční soustavy ke stavebnímu záměru a nelze ji použít k povolení nebo pro realizaci stavby.

Pro tento účel předložte Žádost o vydání stanoviska včetně předepsané dokumentace ve smyslu stavebního zákona č. 183/2006 Sb. v platném znění.

Informace o možnosti poskytnutí polohy stávajících PZ ve správě GasNet, s.r.o. v digitální podobě získáte na adrese: www.gasnet.cz/cs/zadost-o-vektorova-data/

GridServices, s.r.o.

Plynárenská 499/1

Zábrdovice

602 00 Brno

T +420532221111

F +420545578571

E info@gridservices.cz

I www.gridservices.cz

IČ: 27935311

DIČ: CZ27935311

Zapsán do obchodního rejstříku:

Krajský soud v Brně
oddíl C, vložka 57165

26.07.2007

Bankovní spojení:
Československá obchodní banka,
a.s.

Číslo účtu: 17837923


Kód banky: 0300

Poloha a rozsah PZ uvedený v příloze je platný ke dni vydání tohoto stanoviska.

Upozorňujeme, že se v zájmovém území vyznačeném v příloze tohoto stanoviska mohou nacházet PZ, která jsou ve fázi výstavby a doposud nebyla předána GasNet, s.r.o. k provozování. Taktéž se v zájmovém území mohou nacházet PZ jiných vlastníků či správců, případně i dlouhodobě nefunkční/neprovozovaná PZ bez dostupných informací o jejich poloze a vlastnictví. Tato PZ NEJSOU v příloze vyznačena a nejsou předmětem tohoto stanoviska.

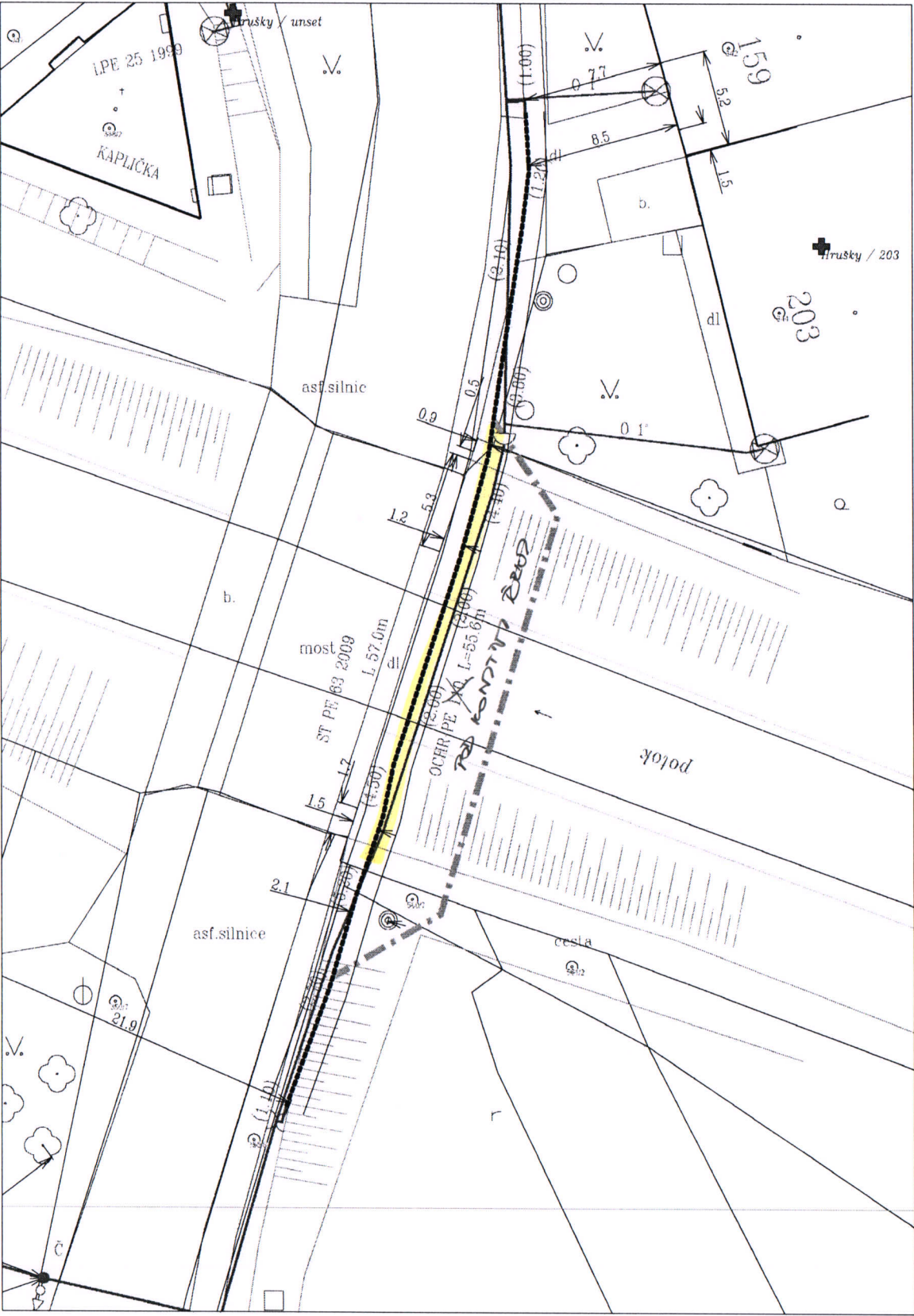
Za správnost a úplnost dokumentace předložené s žádostí včetně jejího souladu s platnými předpisy plně zodpovídá její zpracovatel. Stanovisko nenahrazuje případná další stanoviska k jiným částem stavby.

V případě další korespondence nebo jednání (např. změna stavby) uvádějte naši značku - 5001471844 a datum tohoto stanoviska. Kontakty jsou k dispozici na www.gridservices.cz nebo NONSTOP zákaznická linka 800 11 33 55.



GasNet, s.r.o.
zastoupená společností GridServices, s.r.o., IČ 279 35 311
Petr Matyášník
technik externích požadavků
odbor zpracování externích požadavků
+420532228414
petr.matyastik@innogy.com

Přílohy: Orientační zakres plynárenského zařízení, Detailní zakres plynárenského zařízení, Ověřená příloha žadatele



Legenda:

	linie		ochranné zařízení		kabel protikorozní ochrany
	NTL/STL/VTL				
	VVT				
	plynovodu				
	nefunkční		kabel		anodové uzemnění
	výstavba		elektropřipojka		stanice katodové ochrany
	regulační stanice				



Vodovody a kanalizace Vyškov, a.s.
Brněnská 410/13, 682 01 Vyškov
Zapsaná v OR KS v Brně, odd. B, vl. 1170
IČO: 49454587, DIČ: CZ49454587

Správa a údržba silnic JmK, p.o.k.

Žerotínovo nám.449/3
602 00 Brno

Váš dopis zn./ze dne:

Naše značka:

2017-01103/20171222/TÚ/so

Vyřizuje:

Karel Soldán

k.soldan@vakvyskov.cz

Vyškov dne:

19. 4. 2017

Věc: Vyjádření k PD (stupeň – stavební povolení) na akci „II/416 Hrušky, most ev.č. 416-003“

Předložená projektová dokumentace pro stavební povolení na akci „II/416 Hrušky, most ev.č. 416-003“ řeší předpokládanou realizaci rekonstrukce stávajícího mostu ev.č. 416-003 na silnici II/416 v místě křížení s vodním tokem v obci Hrušky.

V rámci akce je předpokládána rekonstrukce podložiskových náltků, výměna ložisek, výměna mostních závěrů, výměna říms, výměna mostního zábradlí, rekonstrukce opevnění toku.

S realizací stavby souhlasíme.

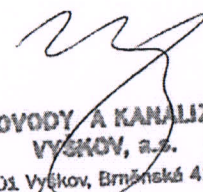
Ke stavbě sdělujeme následující:

1. Z hlediska dotčení vodních zdrojů a ochranného pásma vodního zdroje (dále jen OPVZ), které jsou ve správě či provozování společnosti VaK Vyškov a.s. je realizace předmětné stavby možná. Lokality stavby není situována v blízkosti vodního zdroje a v OPVZ, které jsou k dnešnímu dni ve správě či provozování společnosti VaK Vyškov, a.s.
2. Z hlediska dotčení stávajících zařízení v majetku či provozování společnosti VaK Vyškov, a.s. a ochranného pásma těchto zařízení je realizace předmětné stavby možná.
Sdělujeme, že:
 - a) vodovod a kanalizace pro veřejnou potřebu v obci Hrušky je k dnešnímu dni v majetku a provozování společnosti VaK Vyškov, a.s.
 - b) v blízkosti mostní konstrukce prochází stávající vodovod pro veřejnou potřebu v majetku a provozování společnosti VaK Vyškov, a.s.
 - c) budou prováděny výkopové a stavební práce v blízkosti a nad vodovodem pro veřejnou potřebu a objekty podchodu vodovodu pro veřejnou potřebu v pod vodotečí v majetku a provozování společnosti VaK Vyškov, a.s.
 - d) bude provedena rekonstrukce opevnění toku nad vodovodem pro veřejnou potřebu a v ochranném pásmu vodovodu pro veřejnou potřebu v majetku a provozování společnosti VaK Vyškov, a.s.
3. Realizací rekonstrukce podložiskových náltků, výměny ložisek, výměny mostních závěrů, výměny říms a výměny mostního zábradlí dle předložené dokumentace **nedojde k dotčení stávajícího vodovodu** pro veřejnou potřebu v majetku a provozování společnosti VaK Vyškov, a.s.
4. V rámci provedení rekonstrukce opevnění toku **musí být zachováno stávající krytí potrubí vodovodu** pro veřejnou potřebu v majetku a provozování společnosti VaK Vyškov, a.s.
5. Při provádění výkopových a stavebních prací v blízkosti a nad vodovodem pro veřejnou potřebu a objekty na vodovodu pro veřejnou potřebu v majetku a provozování společnosti VaK Vyškov, a.s. dbát zvýšené opatrnosti, aby nedošlo k poškození či narušení zařízení a objektů těchto zařízení.
6. Investor, příp. dodavatel stavby **přizve** provozní středisko společnosti VaK Vyškov, a.s. (stř. 03 – ČOV Slavkov u Brna, p. Lifka, tel.: 544221809, email: lifka@vakvyskov.cz) **ke kontrole** provádění stavebních prací v blízkosti a nad vodovodem pro veřejnou potřebu.

7. Zákres stávajících inž. sítí a objektů v majetku a provozování společnosti VaK Vyškov, a.s. je v projektové dokumentaci pouze orientační. Z tohoto důvodu je **nutno min. 7 dní před** zahájením stavebních prací objednat u společnosti VaK Vyškov, a.s.:
- a) vytýčení vodovodního řadu (stř. 03 – ČOV Slavkov u Brna, p. Lifka, tel.: 544221809, email: lifka@vakvyskov.cz)
8. Toto stanovisko slouží pro účely stavebního povolení vydaného příslušným stavebním úřadem.

Platnost tohoto vyjádření je jeden rok od data vydání.

S pozdravem



VODOVODY A KANALIZACE
VYŠKOV, a.s. 17
682 01 Vyškov, Brněnská 410/13
Ing. Oldřich Novoměstský
vedoucí technického úseku



Vodovody a kanalizace Vyškov, a.s.
Brněnská 410/13
682 01 Vyškov

Vyřizuje: odd. GIS
Pavel Duda
Tel: 517 324 958

Stanovisko k existenci sítě

Číslo žádosti	20170715	
---------------	----------	--

Žadatel					
Název organizace	Ing. Jan Pracný	IČ	62087851		
Příjmení, jméno, titul	Pracný Jan Ing.				
Obec	Brno	PSČ	62400		
Ulice / č.p. / č.o./	Výholec 1148/23				
E-mail	jpracny@gmail.com	Telefon	602966867	Fax	

Stavebník					
Název organizace	Správa a údržba silnic Jihomoravského kraje	IČ	70935581		
Příjmení, jméno, titul	Olejníček Jan				
Obec	Brno	PSČ	60200		
Ulice / č.p. / č.o./	Žerotínovo nám.449/3				
E-mail		Telefon		Fax	

Název akce	II Hrušky, most 416-003
------------	-------------------------

V zájmovém území se **nachází** zařízení (vodovod, kanalizace, ochranná pásma a jiné) provozovaná společností Vodovody a kanalizace Vyškov, a. s. (dále jen VAK Vyškov). Tato zařízení jsou v situaci (příloha č. 1) zakreslena orientačně.

Záměr, který se dotýká stávajících zařízení, je možno provádět dle § 23 zák. č. 274/2001 Sb. o vodovodech a kanalizacích pro veřejnou potřebu, ve znění pozdějších předpisů, pouze s písemným souhlasem provozovatele vodovodu a kanalizace.

Projektovou dokumentaci výše uvedené akce požadujeme předložit k odsouhlasení. V komplikovanějších případech (přeložky, prodloužení, dotčení ochranných pásem) na zařízeních provozovaných VAK Vyškov, doporučujeme technické řešení předem konzultovat s pracovníkem technického oddělení VAK Vyškov. V případě požadavku připojení na vodovod nebo kanalizaci je nutno možnost připojení projednat s odd. technických vyjádření.

Podmínky pro zpracování PD:

Při zpracování PD musí být dodržena ČSN 73 6005 Prostorové uspořádání sítí technického vybavení. Při zpracování PD je nutno respektovat ochranná pásma, která jsou vymezena dle § 23 zák. č. 274/2001 Sb. a § 30 zák. č. 254/2001 Sb. ve znění pozdějších předpisů.

Toto stanovisko **slouží** pouze k ověření existence inženýrských sítí nebo jiných zájmů společnosti VaK Vyškov, a. s., jako podklad pro informaci o území a ke zpracování investičního záměru nebo projektové dokumentace.

Stanovisko **neslouží** pro účely územního a stavebního řízení nebo k jakémukoliv jinému typu řízení a změně vlastnických vztahů. Pro tyto účely je nutno požádat o technické vyjádření.

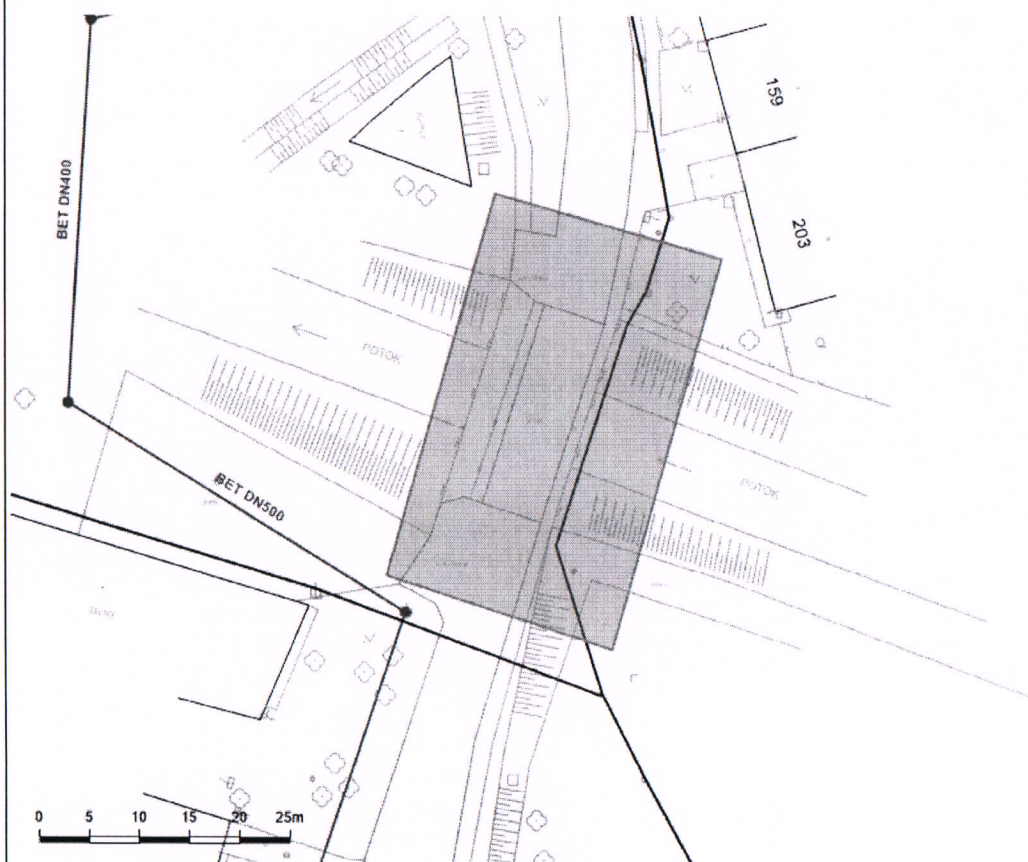
Platnost stanoviska je 6 měsíců

Vytyčení provádí na základě objednávky pracovníci VaK Vyškov, a. s.

Ve Vyškově, 9. 3. 2017

Zájmové území	(viz. příloha)
---------------	----------------

		Příloha č.1	
Obec	Hrušky	k žádosti	20170715



Legenda

KANALIZACE

- oddílná - splašková
- - - - oddílná - splašková (neprověřený průběh)
- jednotná
- - - - jednotná (neprověřený průběh)
- oddílná - dešťová
- - - - oddílná - dešťová (neověřený průběh)
- komora
- šachta

VODOVOD

- rozvodný řad
- - - - rozvodný řad (neprověřený průběh)
- přívodný řad
- - - - přívodný řad (neprověřený průběh)
- přípojka
- - - - přípojka (neověřený průběh)
- přípojkový uzávěr
- / šoupě
- ⊗ hydrant

Žadatel uděluje společnosti Vak Vyškov, a.s. souhlas, aby ve smyslu ustanovení §11 zákona č. 101/2000 Sb. shromáždil a zpracoval osobní údaje žadatele nebo stavebníka uvedené v této žádosti. K jiným účelům nebude těchto údajů použito.

Vystaveno dne 9. 3. 2017

Platnost do 9. 9. 2017

Sekce ekonomická a majetková Ministerstva obrany
odbor ochrany územních zájmů
Tychonova 1, Praha 6, PSČ 160 01, datová schránka hjyaavk

Sp.zn.: 74464/2017-8201-OÚZ-BR

Brno 9. května 2017

Výtisk č. 1

Počet listů: 1

Ing. Jan Pracný
Výholec 23
624 00 Brno

II/416 Hrušky, most 416-003, k.ú. Hrušky u Brna
(pro stavební povolení)

Ve smyslu § 175 zákona č.183/2006 Sb. o územním plánování a stavebním řádu (stavební zákon) a zákona č.222/1999 Sb. o zajišťování obrany České republiky v platných zněních a v souladu s rezortními předpisy (na teritoriu okresů Brno-město, Brno-venkov, Blansko, Břeclav, Hodonín, Kroměříž, Prostějov, Třebíč, Uherské Hradiště, Vyškov, Zlín, Znojmo a Bruntál, Frýdek-Místek, Jeseník, Karviná, Nový Jičín, Olomouc, Opava, Ostrava, Přerov, Šumperk, Vsetín) bylo provedeno vyhodnocení výše uvedené akce.

Ministerstvo obrany

jednající Oddělením ochrany územních zájmů Brno Odboru ochrany územních zájmů Sekce ekonomické a majetkové, jako věcně a místně příslušným ve smyslu zákona č. 222/1999 Sb., jehož jménem jedná vedoucí Oddělení ochrany územních zájmů Brno Odboru ochrany územních zájmů Sekce ekonomické a majetkové MO Ing. Lenka Martykánová na základě pověření ministra obrany Čj. 554/2015-7542KM ze dne 11. září 2015 ve smyslu § 7, odst.2 zákona č.219/2000 Sb.,

vydává závazné stanovisko:

Daná akce není v rozporu se zájmy Ministerstva obrany vymezenými dle § 175 zákona č.183/2006 Sb.

V řešené lokalitě opravy mostu 416-003 v k.ú. Hrušky u Brna, neevidujeme inženýrské sítě a podzemní telekomunikační vedení ve vlastnictví Ministerstva obrany.

Souhlasíme s akcí tak, jak byla doložena v písemné a grafické dokumentaci.

Před zahájením akce žádáme o zaslání přesného termínu realizace stavby a dopravního omezení na adresu:

Regionální středisko vojenské dopravy Olomouc

Dobrovského 6

771 11 Olomouc

nebo faxem na tel. č. 973 401 556 (kontaktní osoby Regionálního střediska vojenské dopravy Olomouc, prap. Regmund - tel. 973 401 554, mob. 724 006 068).


Závazné stanovisko Ministerstva obrany je platné 2 roky a musí být vyžadováno znovu, nebude-li během této doby stavba zahájena, nebo dojde-li ke změně v umístění, ve výšce nebo rozsahu stavby.

V další korespondenci, týkající se výše uvedené věci, uvádějte odkaz na Sp.zn.: 74464/2017-8201-OÚZ-BR tohoto závazného stanoviska Ministerstva obrany.

Kontaktní osoba: Ing. Darina Dostálová, tel. 973 445 760, fax. 973 445 060

Adresa pro doručování:

Sekce ekonomická a majetková MO,
odbor ochrany územních zájmů,
oddělení ochrany územních zájmů Brno
Svatoplukova 2687/84, PSČ 662 10 Brno
IČO: 60162694



Ing. Lenka Martykánová
vedoucí Oddělení ochrany územních zájmů Brno

**Sekce ekonomická a majetková Ministerstva obrany
odbor ochrany územních zájmů**

Tychonova 1, Praha 6, PSČ 160 01, datová schránka hjyaavk

Sp.zn.: 74103/2017-8201-OÚZ-BR

Brno 20. dubna 2017

Výtisk č. 1

Počet listů: 1

Ing. Jan Pracný
Výholec 23
62400 Brno

II/416 Hrušky, most 416-003, k.ú. Hrušky u Brna

Posouzení Vaší žádosti o vyjádření k výše uvedené akci si vyžádá delší vyřizovací lhůtu.


Vzhledem k tomu, že stavba se nachází v zájmových územích Ministerstva obrany vymezených v souladu s § 175 zákona č. 183/2006 Sb., odesíláme dnešního dne projektovou dokumentaci ke konzultaci příslušným složkám AČR. Po obdržení odborného posouzení bude vydáno závazné stanovisko, které Vám neprodleně zašleme.

V souladu s § 161 zákona č. 183/2006 Sb., ve znění pozdějších předpisů sdělujeme, že v lokalitě vyznačené na Vámi zaslaném mapovém podkladu nejsou evidovány inženýrské sítě a podzemní telekomunikační vedení ve vlastnictví České republiky – Ministerstva obrany. Tato informace neplní funkci souhlasného závazného stanoviska k umístění a k realizaci stavby ve smyslu § 175 zákona č. 183/2006 Sb. v platném znění.

Kontaktní osoba: Ing. Darina Dostálová, tel. 973 445 760, fax. 973 445 060

Adresa pro doručování:

Sekce ekonomická a majetková MO,
odbor ochrany územních zájmů,
oddělení ochrany územních zájmů Brno
Svatoplukova 2687/84, PSČ 662 10 Brno
IČO: 60162694


Ing. Darina Dostálová
ministerský rada

748/2

V.

338/1

II

2609

747

338/2

339

346

342

344

299

686

674

673

ZAVŘEL RUDOLF + ALENA

348

350/7

560/7

561/2

350/8

1324/2

KV: HRUŠKY U BRNA

2705

351

349

350/2

353

MO - SEM Praha

Zastoupená Ing. Darinou DOSTÁLOVOU

Oddělení ochrany územních zájmů

V zájmovém prostoru dle přiložené dokumentace
 OOÚZ Praha neevizuje inženýrské sítě nebo zařízení
 AČR. Toto stanovisko platí po dobu dvou let, ale není
 souhlasem pro potřeby územního řízení
 nebo stavebního povolení.

EV.Č. 498/6/1376/2015-2201

V Brně dne: 13.03.2017

1:500

355

5

10

15

20

25 m

© OOÚZK